













URBANISTIČKI PLAN UREĐENJA STAMBENE ZONE BAROTUL-RAVNO U MJESTU PAŠMAN NACRT PRIJEDLOGA PLANA

KAZALO:

-  GRANICA OBUHVATA UPU-a
-  PJEŠAČKA POVRŠINA
-  OS DVOSMjerne CESTE
-  ZAŠTITNE ZELENE POVRŠINE
-  KOLNA POVRŠINA
-  SMJER ODVIJANJA PROMETA
-  OZNAKA PRESJEKA
-  RUBNJAK
-  VISINSKA KOTE
-  ELEMENTI HORIZONTALNE GEOMETRIJE PROMETNICA
-  KOLNO PJEŠAČKA POVRŠINA (planirana)
-  PLANIRANI KORIDOR PROMETNICE

| | | | | | | | |
|---|--|--------------------------------|-------------------------------|------------------------------|-------------------------------|---------------------------------------|-----------------------------|
| Županija | ZADARSKA | | | | | | |
| Mjesto | BAROTUL, OPĆINA PAŠMAN | | | | | | |
| Naziv prostornog plana | URBANISTIČKI PLAN UREĐENJA STAMBENE ZONE "BAROTUL-RAVNO" U MJESTU PAŠMAN | | | | | | |
| Naziv kartografskog prikaza | PROMETNA INFRASTRUKTURA | | | | | | |
| Broj kartografskog prikaza: | 2.1. | | | | | | |
| Mjerilo kartografskog prikaza: | 1:500 | | | | | | |
| Odluka o izradi Plana: (službeno glasilo) | Odluka predstavničkog tijela o donošenju plana: (službeno glasilo) | | | | | | |
| "Sl. glasnik Zadarske županije" br. 16/14 | | | | | | | |
| Javna rasprava (datum objave): | Javni uvid održan: | | | | | | |
| Javna rasprava održana: | | | | | | | |
| Pečat tijela odgovornog za provođenje javne rasprave: | Odgovorna osoba za provođenje javne rasprave: (Nino Fiorovanti, dip. iur.) | | | | | | |
| Pravna osoba koja je izradila plan: | KONUS d.o.o. Dobropoljana | | | | | | |
| Pečat pravne osobe koja je izradila plan: | Odgovorna osoba: Vice Tadić, dipl.ing.građ. | | | | | | |
| Koordinator izrade plana | Mario Svaguša dipl.ing.arh. | | | | | | |
| Stručni tim u izradi plana: | <table style="width: 100%; border: none;"> <tr> <td style="width: 50%;">1. Mario Svaguša dipl.ing.arh.</td> <td style="width: 50%;">4. Božidar Škara dipl.ing.el.</td> </tr> <tr> <td>2. Vice Tadić dipl.ing.građ.</td> <td>5. Ivana Grbić dipl.ing.građ.</td> </tr> <tr> <td>3. Josip-Slaven Delalle dipl.ing.arh.</td> <td>6. Ivica Stručić građ.tehn.</td> </tr> </table> | 1. Mario Svaguša dipl.ing.arh. | 4. Božidar Škara dipl.ing.el. | 2. Vice Tadić dipl.ing.građ. | 5. Ivana Grbić dipl.ing.građ. | 3. Josip-Slaven Delalle dipl.ing.arh. | 6. Ivica Stručić građ.tehn. |
| 1. Mario Svaguša dipl.ing.arh. | 4. Božidar Škara dipl.ing.el. | | | | | | |
| 2. Vice Tadić dipl.ing.građ. | 5. Ivana Grbić dipl.ing.građ. | | | | | | |
| 3. Josip-Slaven Delalle dipl.ing.arh. | 6. Ivica Stručić građ.tehn. | | | | | | |
| Pečat predstavničkog tijela: | Predsjednik predstavničkog tijela: (ime, prezime, potpis) | | | | | | |
| Istovjetnost ovog prostornog plana s izvornikom ovjerava: | Pečat nadležnog tijela: | | | | | | |
| (ime, prezime, potpis) | | | | | | | |

KARAKTERISTIČNI PRESJECI PROMETNICA MJ. 1:200

A
B
C

