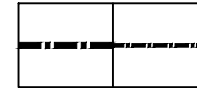


# URBANISTIČKI PLAN UREĐENJA

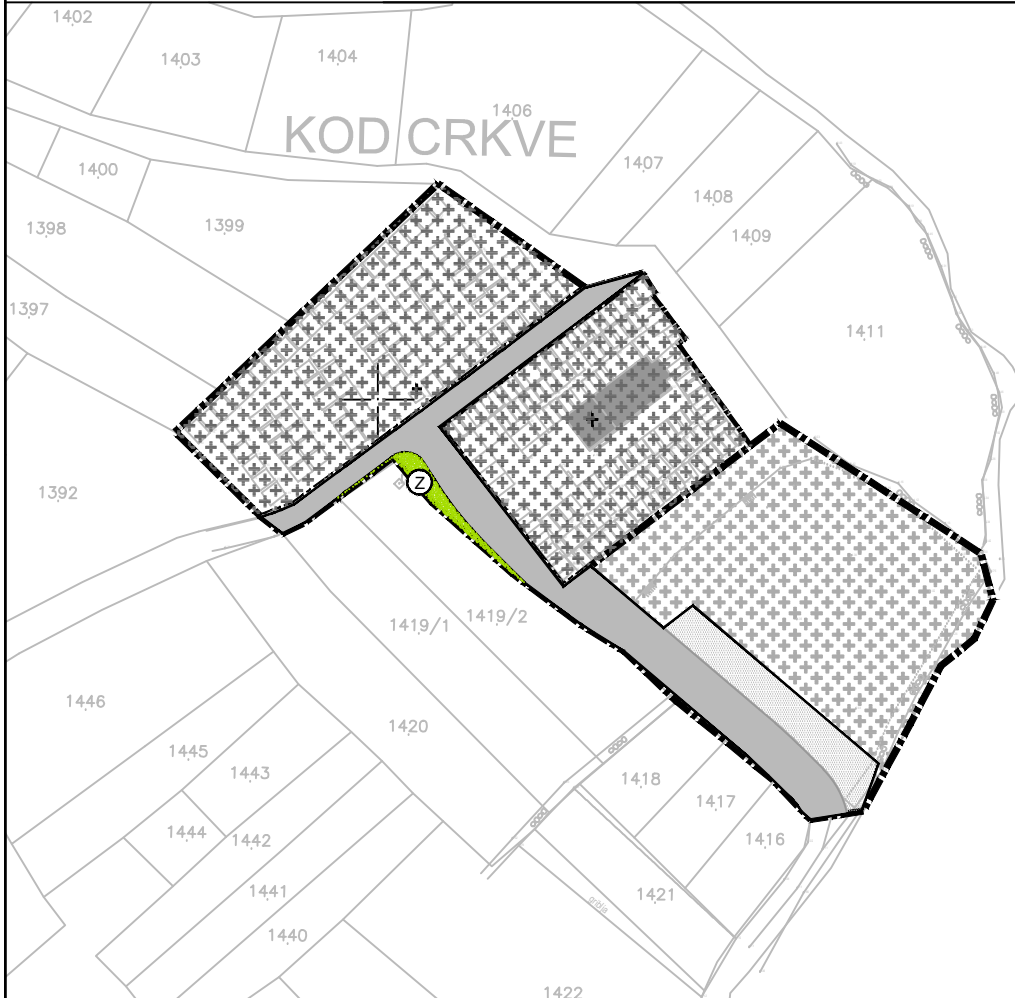
## "Groblja između naselja Nevidane i Mrljane"

PRIJEDLOG PLANA  
mj. 1: 500



granica obuhvata -  
novi dio/stari dio

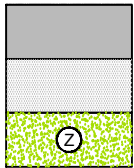
### 1. KORIŠTENJE I NAMJENA POVRŠINA



#### KAZALO:



planirani dio groblja/izgrađeni dio groblja




kolne površine (asfalt)

parkiralište

zelene zaštitne površine

ZADARSKA ŽUPANIJA  
OPĆINA PAŠMAN

Naziv prostornog plana: Urbanistički plan uređenja "Groblja između naselja Nevidane i Mrljane"	
Naziv kartografskog prikaza: Korištenje i namjena površina	
Broj kartografskog prikaza: 1.	Mjerilo kartografskog prikaza: 1:500
Odluka o izradi plana: Službeni glasnik općine Pašman br. 03/2016	Odluka o donošenju plana:
Javna rasprava (datum objave):	Javni uvid od: do:
Pečat tijela odgovornog za provođenje javne rasprave:	Odgovorna osoba za provođenje javne rasprave: NINO FIOROVANTI, dipl.iur. (ime, prezime i potpis)
Pravna osoba/tijelo koje je izradilo plan:  NEBOJŠA VEJNELKA, d.o.o.	
Pečat pravne osobe / tijela koje je izradilo plan:	Odgovorna osoba: NEBOJŠA VEJNELKA, dipl. ing. arh. (ime, prezime i potpis)
Pečat odgovornog voditelja:	Odgovorna osoba: NEBOJŠA VEJNELKA, dipl. ing. arh. (ime, prezime i potpis)
Stručni tim u izradi plana: Martina Jurin, mag.ing.arh. Hrvoje Sorić, dipl.ing.grad.	
Pečat predstavničkog tijela:	Predsjednik predstavničkog tijela: PETRA PERINOVIĆ, bacc.oec. (ime, prezime i potpis)
Istovjetnost ovog prostornog plana sa izvornikom oještava:	Pečat nadležnog tijela: (ime, prezime i potpis)