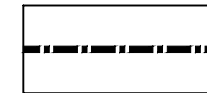


URBANISTIČKI PLAN UREĐENJA

"GROBLJA U NASELJU ŽDRELAC"

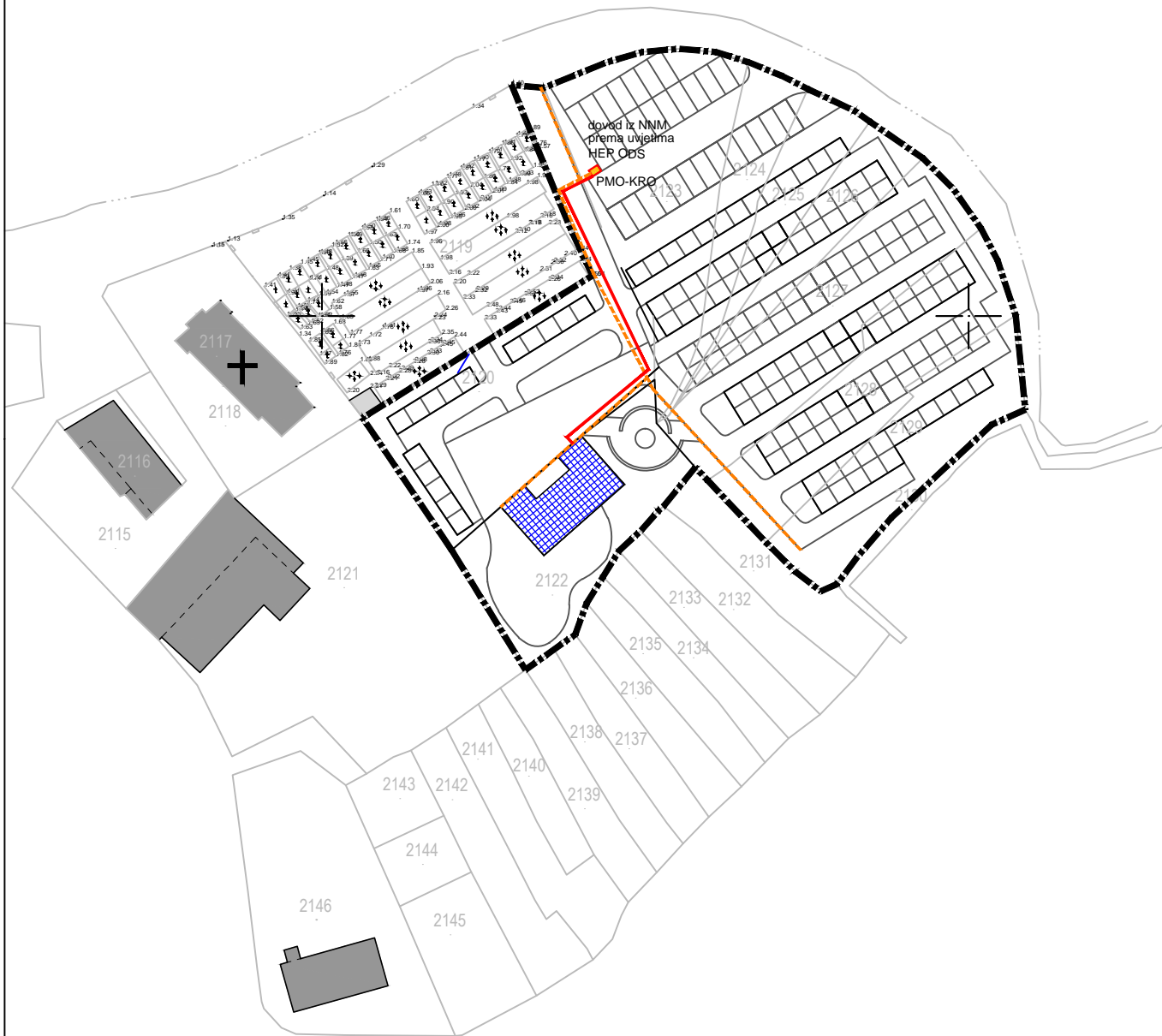
PRIJEDLOG PLANA

mj. 1: 500

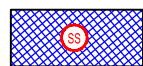


granica obuhvata

2.3. ELEKTROOPSRBNA MREŽA



KAZALO:



SS - samostojeći



Novi priključno-mjerni-razvodni slobodnostojeći ormar PMO-KRO



Kabel tipa NYY-A4x150mm + uzemljivač Cu50mm, od novog ormara PMO-KRO do STS

Kabel tipa NYY4x10mm + Cu50mm, od PMO-KRO (dio KRO) do razvodne ploče (RP) objekta

Kabel tipa NYY4x10mm + Cu50mm, od PMO-KRO (dio KRO) za vanjsku javnu rasvjetu unutar groblja



ZADARSKA ŽUPANIJA
OPĆINA PAŠMAN

Naziv prostornog plana: Urbanistički plan uređenja "GROBLJA U NASELJU ŽDRELAC"	
Naziv kartografskog prikaza: Elektroopskrbrna mreža	
Broj kartografskog prikaza: 2.3.	Mjerilo kartografskog prikaza: 1:500
Odluka o izradi plana: Službeni glasnik općine Pašman br. 10/2017	
Odluka o donošenju plana: Odluka o donošenju plana: Službeni glasnik općine Pašman br. 5/2018	
Javna rasprava (datum objave):	Javni uvid o planu od: do: (ime, prezime i potpis)
Počeo tjeljo odgovornog za provođenje javne rasprave:	Odgovorna osoba za provođenje javne rasprave: ANA BENIĆ, mag.iur. (ime, prezime i potpis)
Pravna osoba/tijelo koje je izradilo plan: URED OPĆINSKOG ARHITEKTA NERAJŠA VEJNELKA, d.o.o. ug. arh.	
Počeo pravne osobe / tjela koje je izradilo plan:	Odgovorna osoba: NEBOJŠA VEJNELKA, dipl. ing. arh. (ime, prezime i potpis)
Počeo odgovornog voditelja:	Odgovorna osoba: NEBOJŠA VEJNELKA, dipl. ing. arh. (ime, prezime i potpis)
Štoži tim u izradi plana: Martina Jurin, mag.ing.arh. Hrvoje Sorić, dipl.ing.grad.	
Počeo predstavnog tjela:	Predsjednik predstavnog tjela: PETRA PERINOVIĆ, bacc.oec. (ime, prezime i potpis)
Istovjetnost ovog prostornog plana sa izvornikom objave:	Počeo nadležnog tjela: (ime, prezime i potpis)