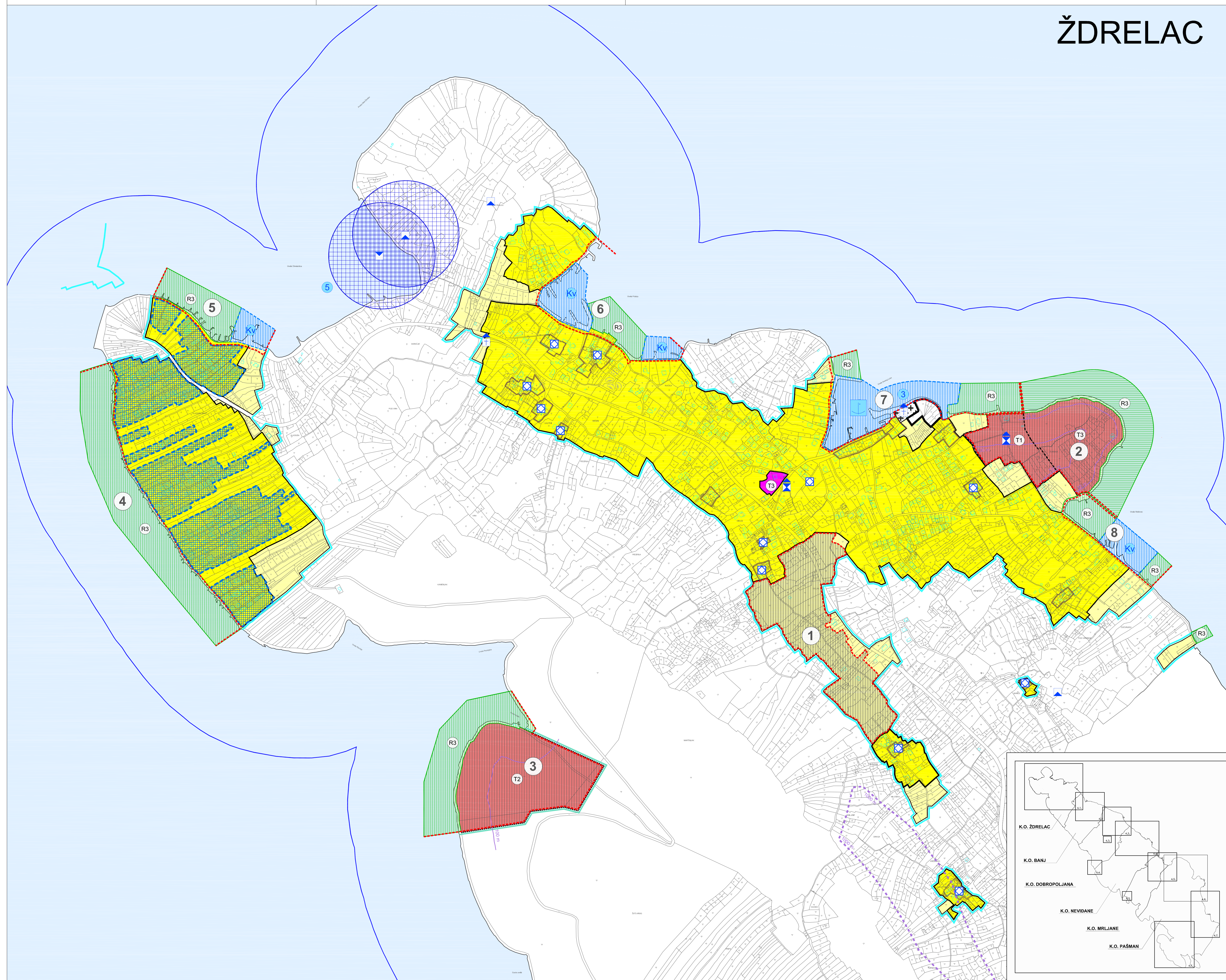


ŽDRELAC



TUMAČ ZNAKOVLJA:

0. GRANICE:

- granica općine
- granica ZOP-a 1000 m
- granica ZOP-a 300 m
- granica ZOP-a 100 m
- granica ZOP-a 25 m

Ostale granice

- granica i broj UPU-a
- stara aglomeracija/jezgra naselja

1. POVRŠINE ZA RAZVOJ I UREĐENJE

1.1. RAZVOJ I UREĐENJE POVRŠINA NASELJA:

- granica građevinskog područja naselja
- izgrađeni dio građevinskog područja
- gusto izgrađeni dio građevinskog područja
- neizgrađeni uređeni dio građevinskog područja
- neizgrađeni neuređeni dio građevinskog područja
- ugostiteljsko turistička namjena: kamp - T3
- morske plaže

1.2. RAZVOJ I UREĐENJE POVRŠINA IZVAN NASELJA

- granica izdvojenog građevinskog područja izvan naselja
- turističko ugostiteljska namjena: hoteli - T1, turističko naselje - T2, kamp - T3

2. UVJETI KORIŠTENJA I ZAŠTITE PROSTORA

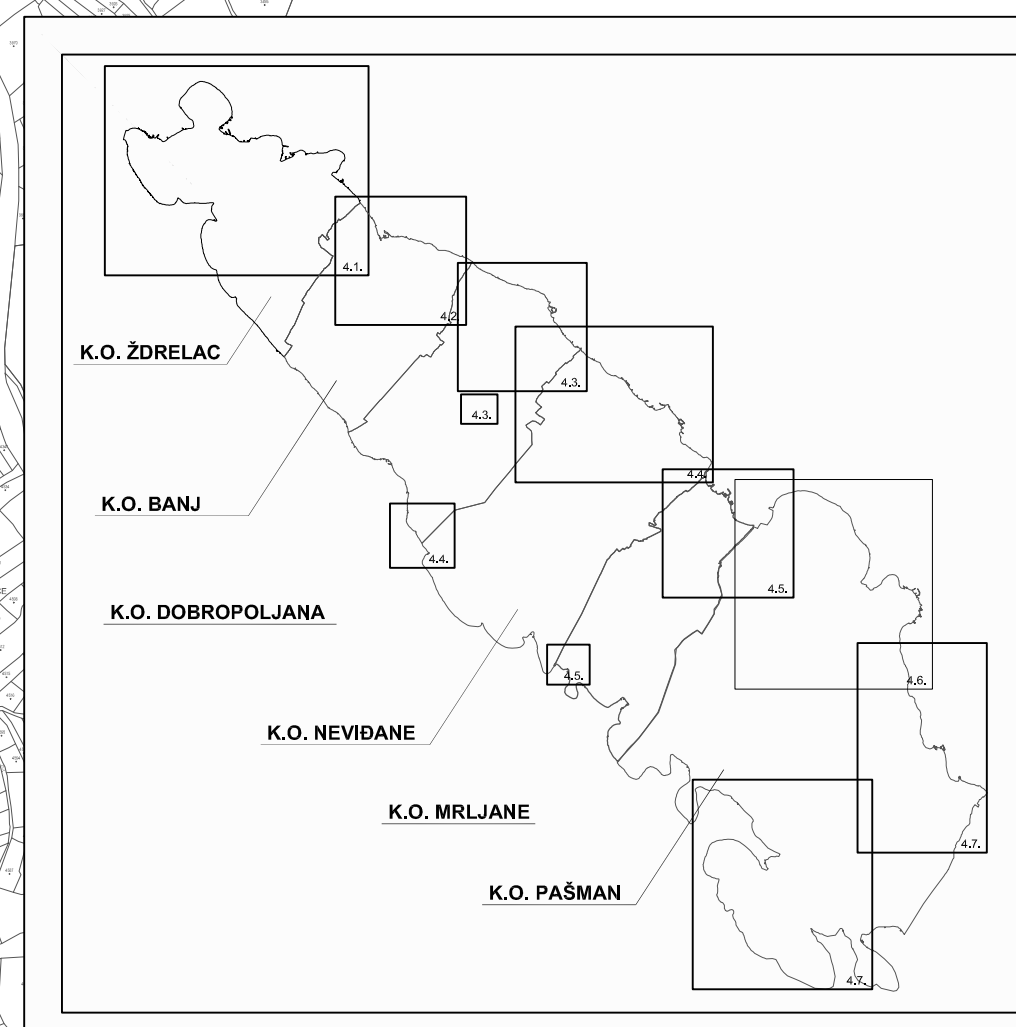
2.1. PODRUČJA POSEBNIH UVJETA KORIŠTENJA

- Arheološka baština
- arheološko područje
- arheološki pojedinačni lokalitet - kopneni
- arheološki pojedinačni lokalitet - podmorski
- Povijesni sklop i građevina
- civilna građevina
- sakralna građevina
- Etnološka građevina
- graditeljski sklop

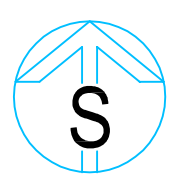
3. PROMET

3.1. MORSKI PROMET

- morska luka otvorena za javni promet lokalnog značaja
- komunalni vez (izdvojeni dio luke otvorene za javni promet)
- luka posebne namjene: luka nautičkog turizma
- luka posebne namjene: sidrište



M. 1:5000



IZMJENE I DOPUNE PROSTORNOG PLANA UREĐENJA OPĆINE PAŠMAN

- prijedlog plana za ponovni javni uvid

4.1. GRAĐEVINSKA PODRUČJA NASELJA - ŽDRELAC

Zupanija:	ŽUPANIJA ZADARSKA		
Općina / grad:	OPĆINA PAŠMAN		
Naziv prostornog plana:	IZMJENE I DOPUNE PPU OPĆINE PAŠMAN		
Naziv kartografskog prikaza:	GRAĐEVINSKA PODRUČJA NASELJA - ŽDRELAC		
Broj kartografskog prikaza:	4.1.	Mjerilo kartografskog prikaza:	1:5 000
Obilježje predmetnog lista o broju lista i broju plana:	Obilježje predmetnog lista o doručenoj izmjeni i dopuni plana "Študentski glasnik Općine Pašman", broj 5/18		
Javna rasprava (datum objave):	Javni uvid održan od: ... do: ...		
Počta ljeta odgovornog za provedbu javne rasprave:	Odgovorna osoba za provedbu javne rasprave: ...		
Stupljenost na plan prema (Barko 108, Zakona o prostornom uređenju (N.N. br. 153/13, 65/17, 114/18, 30/19))	Datum: ...		
Prijava osobitih okolnosti koje je iznadilo plan:	"ARCHING STUDIO" d.o.o., Split		
Počta javne osuda/izjave koje je iznadilo plan:	Odgovorna osoba: ...		
Odgovorni voditelj:	Srđan Segvić, d.l.a.		
Stučni list o broju lista i dopunama uvidima:	SRĐAN SEGIĆ, d.l.a. GORANA MELJAN, l.a. BRANKO SEGIĆ, mag.ing.arch. ANA SEGIĆ, ing.arch. DORIS MELJAN, inž. inž. arh. DORIS MELJAN, inž. inž. arh. DORIS MELJAN, inž. inž. arh. DORIS MELJAN, inž. inž. arh. DORIS MELJAN, inž. inž. arh.	ARCHING STUDIO d.o.o., Split ARCHING STUDIO d.o.o., Split ARCHING STUDIO d.o.o., Split ARCHING STUDIO d.o.o., Split ARCHING STUDIO d.o.o., Split ARCHING STUDIO d.o.o., Split ARCHING STUDIO d.o.o., Split ARCHING STUDIO d.o.o., Split ARCHING STUDIO d.o.o., Split ARCHING STUDIO d.o.o., Split	
Počta predmetnog lista:	Predložak predmetnog lista: ...		
Istovjetnost ovog prostornog plana s izvornikom objave:	Počta nadležnog lista: ...		