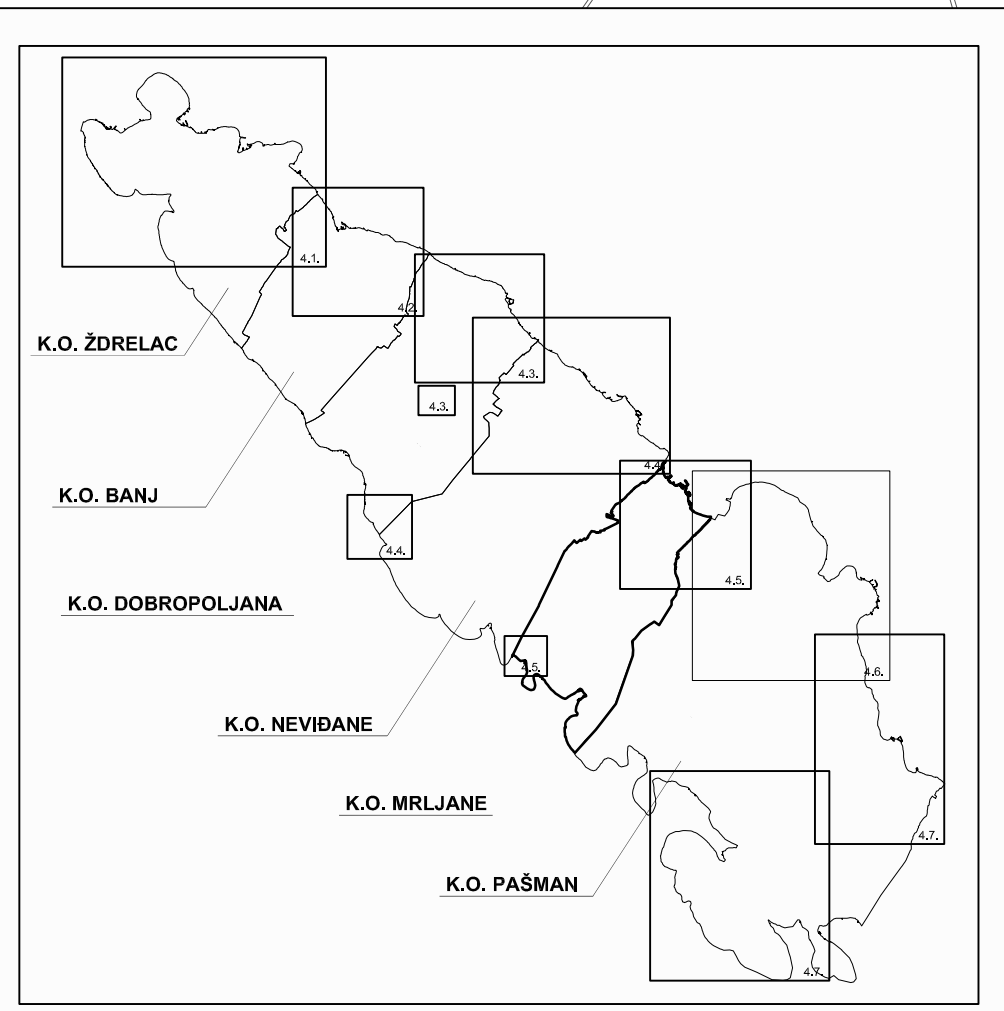
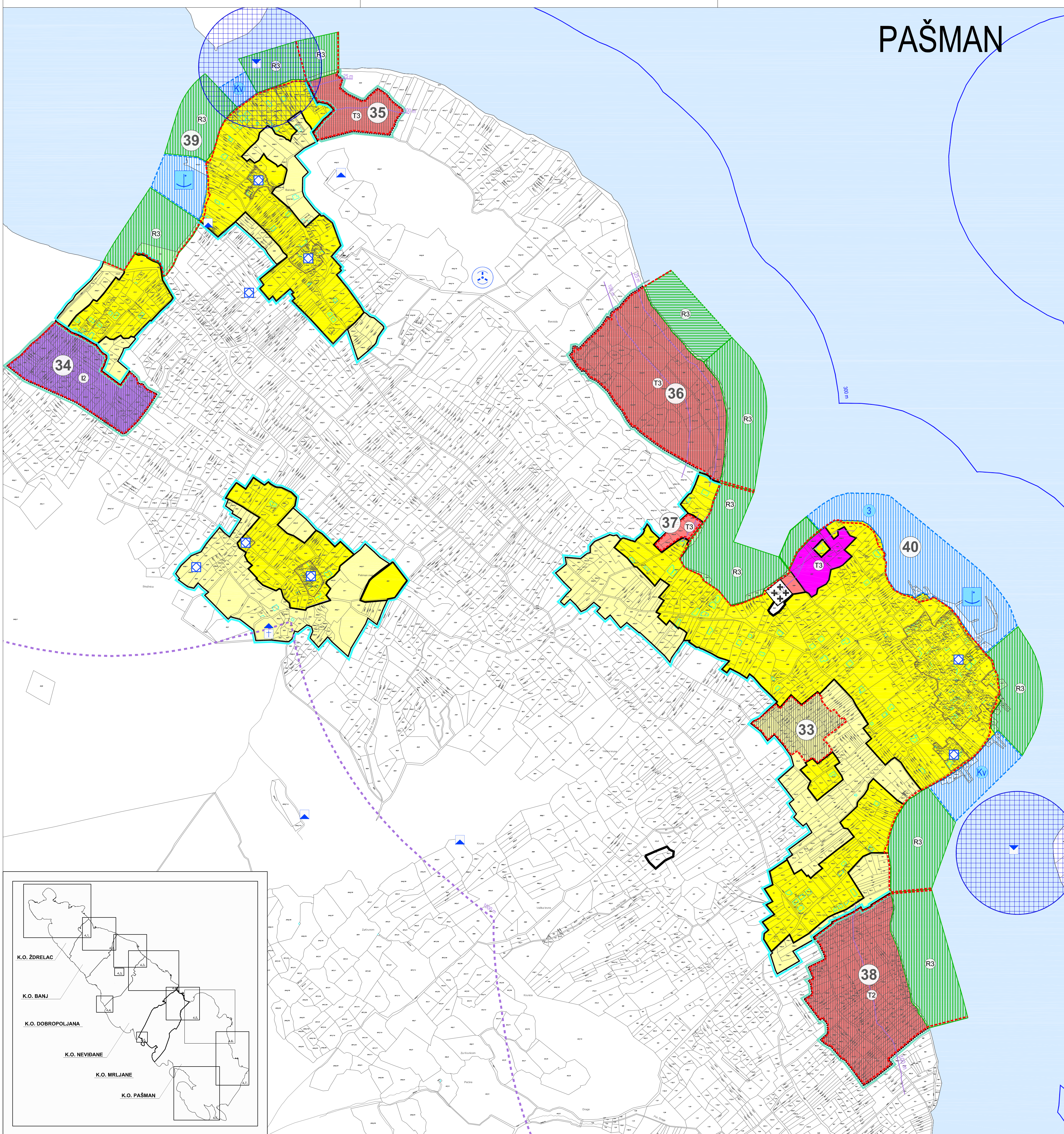


PAŠMAN



TUMAČ ZNAKOVLJA:

0. GRANICE:

- granica općine
- granica ZOP-a 1000 m
- granica ZOP-a 300 m
- granica ZOP-a 100 m
- granica ZOP-a 25 m
- Ostale granice
- granica i broj UPU-a
- stara jezgra naselja

1. POVRŠINE ZA RAZVOJ I UREĐENJE

1.1. RAZVOJ I UREĐENJE POVRŠINA NASELJA:

- granica građevinskog područja
- izgrađeni dio građevinskog područja
- neizgrađeni uređeni dio građevinskog područja
- neizgrađeni neuređeni dio građevinskog područja
- ugostiteljsko turistička namjena: kamp - T3
- morske plaže

1.2. RAZVOJ I UREĐENJE POVRŠINA IZVAN NASELJA

- granica izdvojenog građevinskog područja izvan naselja
- turističko ugostiteljska namjena: turističko naselje - T2, kamp - T3
- proizvodna namjena: pretežno zanatska - I2
- groblje
- morske plaže

2. UVJETI KORIŠTENJA I ZAŠTITE PROSTORA

2.1. PODRUČJA POSEBNIH UVJETA KORIŠTENJA

- Arheološka baština: arheološko područje, arheološki pojedinačni lokalitet - kopneni, arheološki pojedinačni lokalitet - podzemni
- Povijesni sklop i građevina: sakralna građevina
- Etnološka građevina: graditeljski sklop

3. PROMET


3.1. MORSKI PROMET

- morska luka otvorena za javni promet lokalnog značaja
- komunalni vez (izdvojeni dio luke otvorene za javni promet)
- luka posebne namjene: luka nautičkog turizma

3.2. ZRAČNI PROMET

- heliodrom - planirani

M. 1:5000



IZMJENE I DOPUNE PROSTORNOG PLANA UREĐENJA OPĆINE PAŠMAN

- prijedlog plana za ponovni javni uvid

4.6. GRAĐEVINSKA PODRUČJA NASELJA

Županija: Općina i grad:	ŽUPANIJA ZADARSKA OPĆINA PAŠMAN	
Naziv prostornog plana:	IZMJENE I DOPUNE PPU OPĆINE PAŠMAN	
Naziv kartografskog prikaza:	GRAĐEVINSKA PODRUČJA NASELJA - PAŠMAN	
Broj kartografskog prikaza:	4.6.	Mjerno kartografskog prikaza: 1:5 000
Odobak predstavničkog tijela o izradi izmjena i dopuna plana "Službeni glasnik Općine Pašman", broj 5/18	Odobak predstavničkog tijela o donošenju izmjena i dopuna plana	
Javna rasprava (datum objave)	Javni uvid odbran od:	
Pečat tijela odgovornog za provođenje javne rasprave:	Odgovorna osoba za provođenje javne rasprave:	
Službenost na plan prema članku 108. Zakona o prostornom uređenju (N.N. br 153/13, 65/17, 114/18, 98/19)	Datum:	
Klasa: Ur broj:	"ARCHING STUDIO" d.o.o. Split	
Pravna osobiteljela koje je izradilo plan:	Odgovorna osoba:	
Pečat pravne osobiteljela koje je izradilo plan:	Srdan Šegvić, d.l.a.	
Odgovorni voditelj:	Srdan Šegvić, d.l.a.	
Šefovi tima i stručni suradnici: ODGOVORNI VOĐITELJ: SRĐAN ŠEGVIĆ, d.l.a. SURADNICI: GOSVAN MELIĆ, i.a. BRUNO ŠEGVIĆ, mag.ing.arch. ANA ŠEGVIĆ, dipl.ing. JOSIP ŠILJANČIĆ, d. l. et. IVO MAJURANIĆ, d. l. et. DRAKO DAMJANIĆ, d. l. p. ANA GILJEVIĆ, mag.ing.prosp. arh.	ARCHING STUDIO d.o.o. Split ARCHING STUDIO d.o.o. Split ARCHING STUDIO d.o.o. Split ARCHING STUDIO d.o.o. Split HERODIZAN d.o.o. Split PROJEKTI BIRO DAMJANIĆ d.o.o. Split JAKRO d.o.o. Split	
Pečat predstavničkog tijela:	Predsjednik predstavničkog tijela:	
Iskhjetnost ovog prostornog plana s izvornikom odjave:	Pečat nadležnog tijela:	