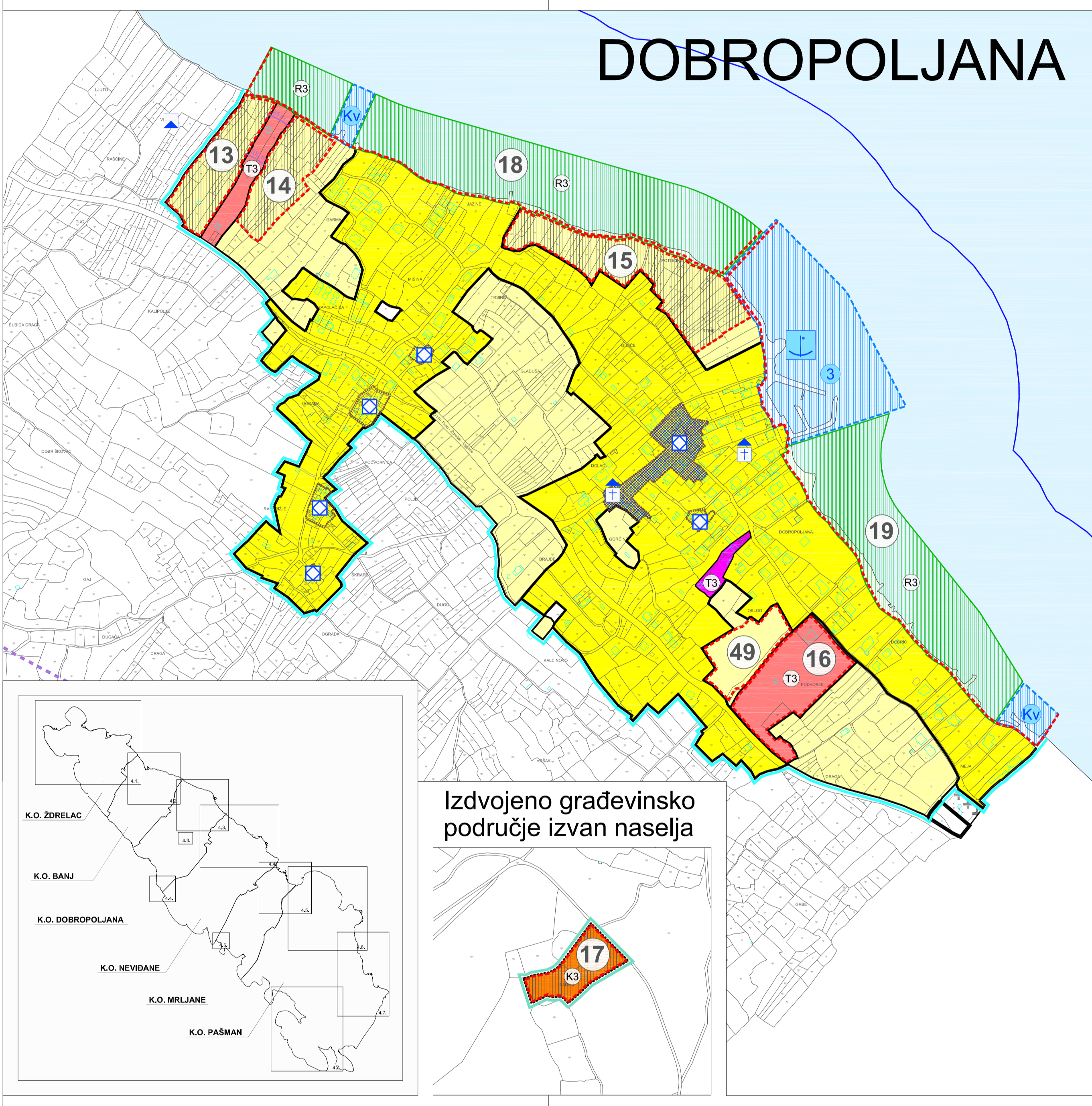
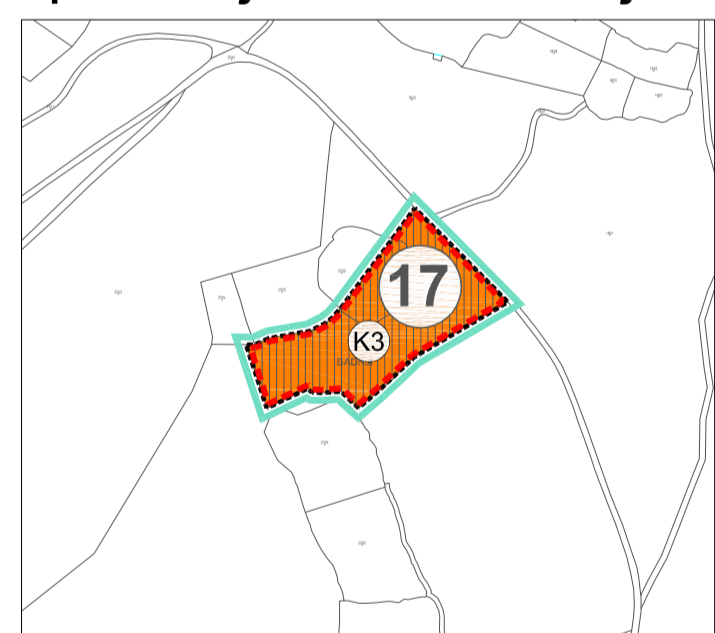


DOBROPOLJANA



Izdvojeno građevinsko područje izvan naselja



TUMAČ ZNAKOVLJA:

0. GRANICE:

- granica općine
- granica ZOP-a 1000 m
- granica ZOP-a 300 m
- granica ZOP-a 100 m
- granica ZOP-a 25 m

Ostale granice

- granica i broj UPU-a
- stara jezgra naselja

1. POVRŠINE ZA RAZVOJ I UREĐENJE

1.1. RAZVOJ I UREĐENJE POVRŠINA NASELJA:

- granica građevinskog područja naselja
- izgrađeni dio građevinskog područja
- neizgrađeni uređeni dio građevinskog područja
- neizgrađeni neuređeni dio građevinskog područja
- ugostiteljsko turistička namjena: kamp - T3
- morske plaže uređena

1.2. RAZVOJ I UREĐENJE POVRŠINA IZVAN NASELJA

- granica izdvojenog građevinskog područja izvan naselja
- poslovna namjena: komunalno-servisna - K3
- groblje

2. UVJETI KORIŠTENJA I ZAŠTITE PROSTORA

2.1. PODRUČJA POSEBNIH UVJETA KORIŠTENJA

- etnološko područje (ruralna jezgra pod preventivnom zaštitom)

Povijesni sklop i građevina

- sakralna građevina

Etnološka građevina


- graditeljski sklop

3. PROMET

3.1. MORSKI PROMET

- morska luka otvorena za javni promet lokalnog značaja
- komunalni vez (izdvojeni dio luke otvorene za javni promet)
- luka posebne namjene: luka nautičkog turizma

M. 1:5000



IZMJENE I DOPUNE PROSTORNOG PLANA UREĐENJA OPĆINE PAŠMAN

- prijedlog plana za ponovni javni uvid

4.3. GRAĐEVINSKA PODRUČJA NASELJA

Županija: Općina / grad:	ŽUPANIJA ZADARSKA OPĆINA PAŠMAN
Naziv prostornog plana:	IZMJENE I DOPUNE PPU OPĆINE PAŠMAN
Naziv kartografskog prikaza:	GRAĐEVINSKA PODRUČJA NASELJA - DOBROPOLJANA
Broj kartografskog prikaza:	4.3.
Mjerilo kartografskog prikaza:	1:5 000
Odluka predstavničkog tijela o izradi Izmjena i dopuna plana "Službeni glasnik Općine Pašman", broj 5/18	Odluka predstavničkog tijela o donošenju Izmjena i dopuna plana
Javna rasprava (datum objave)	Javni uvid održan od:
Pečat tijela odgovornog za provođenje javne rasprave:	Odgovorna osoba za provođenje javne rasprave:
Suglasnost na plan prema članku 108. Zakona o prostornom uređenju (N.N. br 153/13, 65/17, 114/18, 39/19)	Klasa: Ur.broj: Datum:
Pravna osoba/tijelo koje je izradilo plan:	"ARCHING STUDIO" d.o.o. Split
Pečat pravne osobe/tijela koje je izradilo plan:	Odgovorna osoba:
	Srdan Šegvić, d.i.a.
Odgovorni voditelj:	Srdan Šegvić, d.i.a.
Stručni tim u izradi plana: ODGOVORNI VODITELJ: SURADNICI:	SRĐAN ŠEĀVIĆ, d.i.a. GORAN MILIĆ, i.a. BRUNO SEVIĆ, mag.ing.arch. ANA SEVIĆ, dipl.ing. JOSIP GILJANOVIĆ, d.i.el. IVO MAKJANIĆ, d.i.g. DRAGO DAMJANIĆ, d.i.g. ANA ČRLJENICA, mag.ing.prosp.arch.
	ARCHING STUDIO d.o.o. Split ARCHING STUDIO d.o.o. Split ARCHING STUDIO d.o.o. Split GILAN d.o.o. Split HIDROIZJAJAN d.o.o. Split PROJEKTI BIRO DAMJANIĆ d.o.o. Split JADRO d.o.o. Split
Pečat predstavničkog tijela:	Predsjednik predstavničkog tijela:
Istovjetnost ovog prostornog plana s izvornikom ovjerava:	Pečat nadležnog tijela: