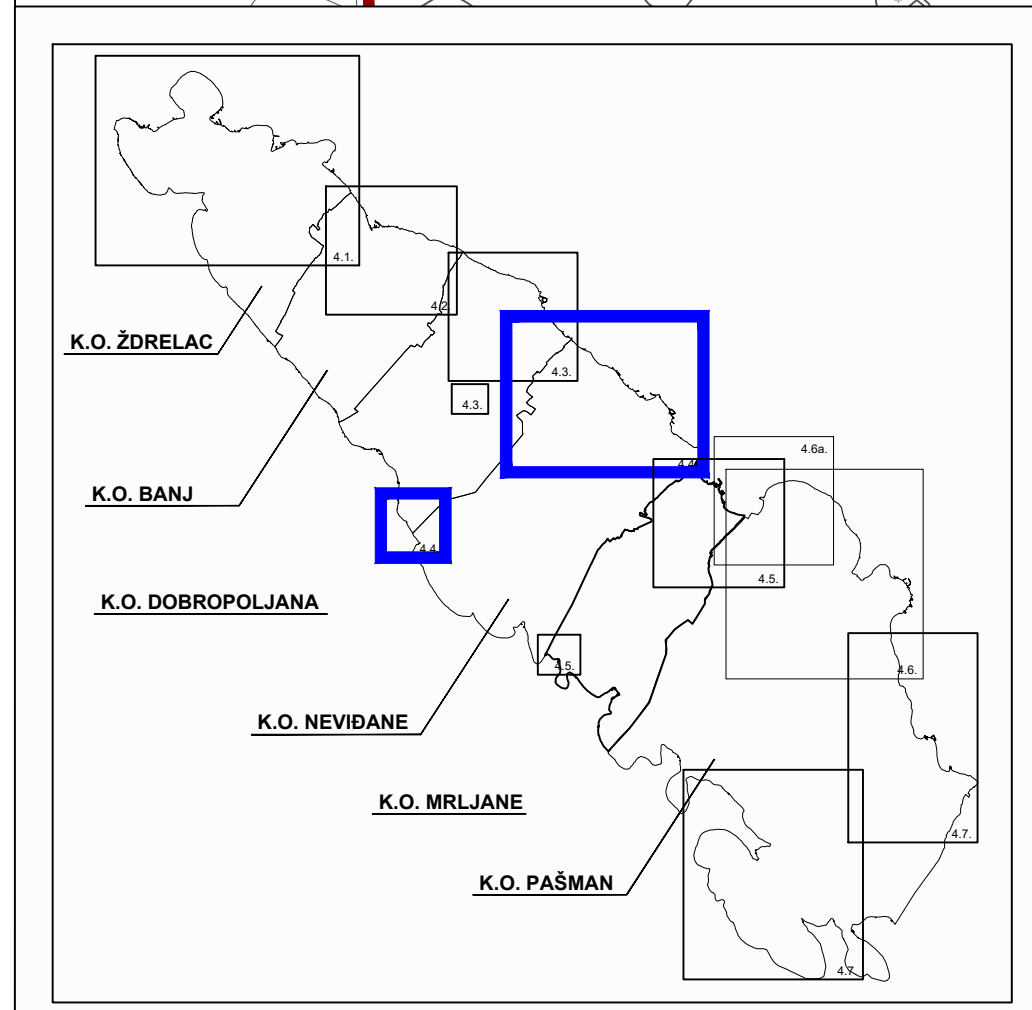
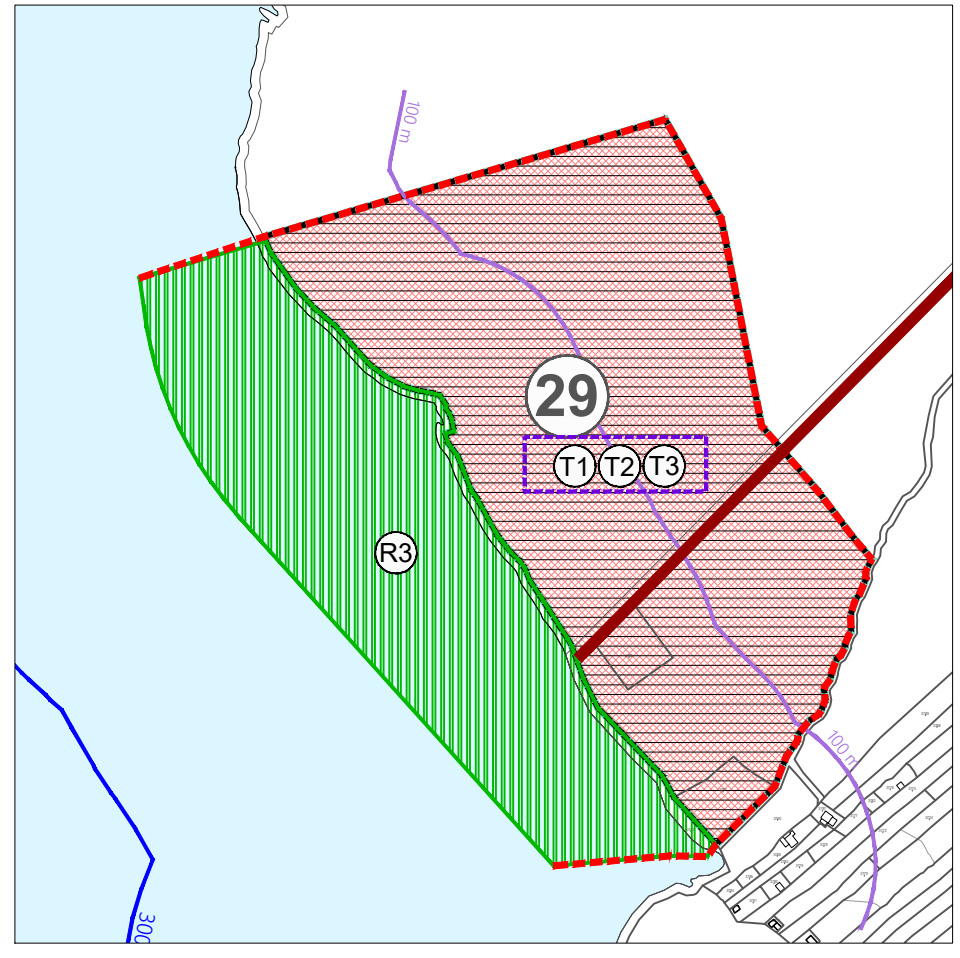
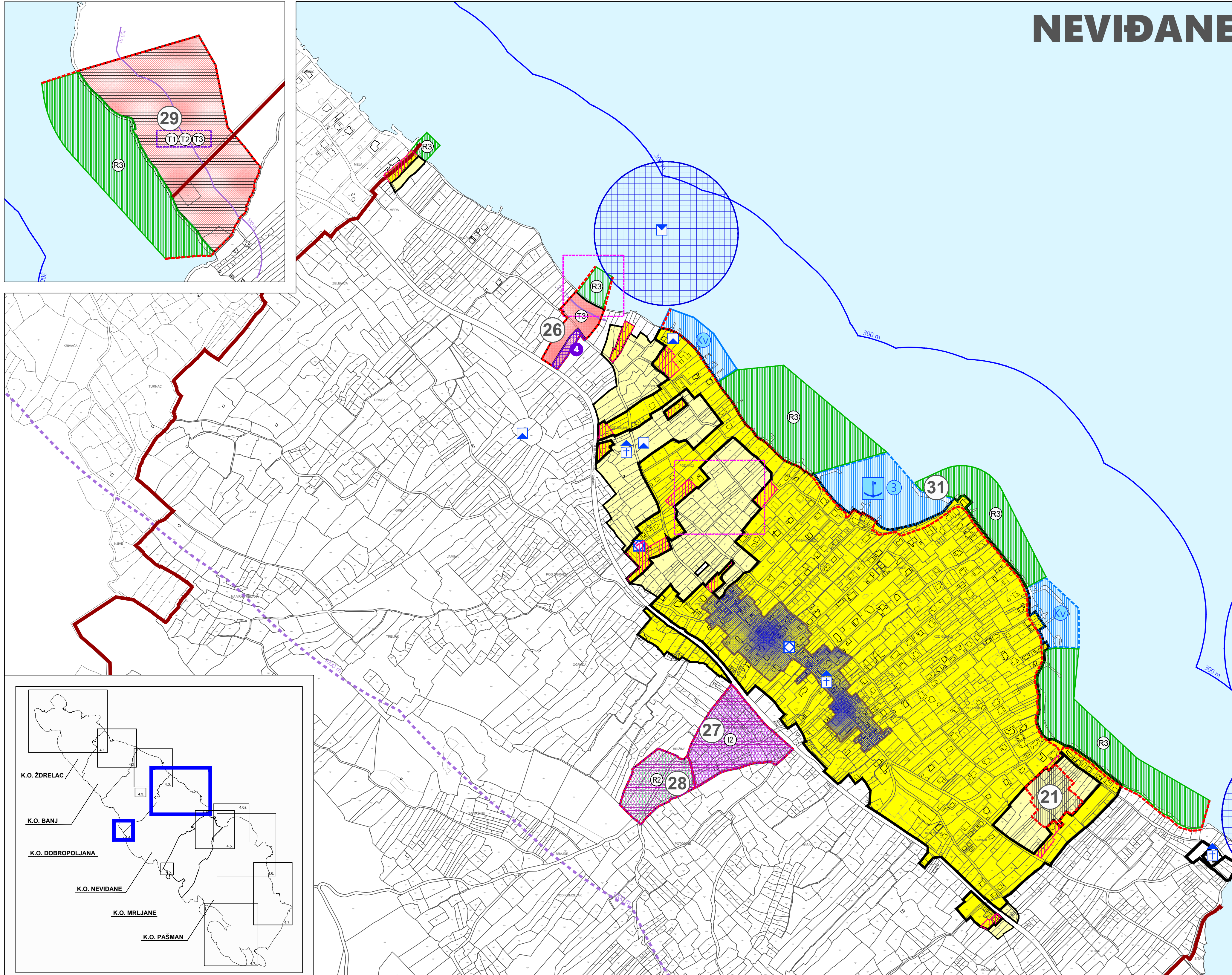


NEVIĐANE



TUMAČ ZNAKOVLJA:

0. GRANICE:

- granica naselja
- granica ZOP-a 1000 m
- granica ZOP-a 300 m
- granica ZOP-a 100 m
- granica ZOP-a 25 m

- Ostale granice
- granica i broj UPU-a
 - stara jezgra naselja

1. POVRŠINE ZA RAZVOJ I UREĐENJE

1.1. RAZVOJ I UREĐENJE POVRŠINA NASELJA:

- granica građevinskog područja naselja
- građevinsko područje naselja
- neizgrađeni neuređeni dio građevinskog područja naselja
- uređena morske plaže

1.2. RAZVOJ I UREĐENJE POVRŠINA IZVAN NASELJA

- granica izdvojenog građevinskog područja izvan naselja
- izgrađeno/neizgrađ. proizvodna namjena pretežito zanatska - I2
- turističko ugostiteljska namjena: turističko naselje - T2; (auto) kamp - T3
- sportsko rekreacijska namjena: sport i rekreacija - R2
- groblje
- neizgrađeni neuređeni dio građevinskog područja
- uređena/prirodna morske plaže
- morska površina

2. UVJETI KORIŠTENJA I ZAŠTITE PROSTORA

2.1. PODRUČJA POSEBNIH UVJETA KORIŠTENJA

- Etnološka građevina
- etnološko područje (ruralna jezgra pod zaštitom)
 - graditeljski sklop
- Arheološka baština
- arheološki pojedinačni lokalitet - kopneni
- Povijesni sklop i građevina
- sakralna građevina

3. PROMET

- #### 3.1. MORSKI PROMET
- morska luka otvorena za javni promet lokalnog značaja
 - komunalni vez (izdvojeni dio luke otvorene za javni promet)
 - luka posebne namjene: luka nautičkog turizma

4.4. GRAĐEVINSKA PODRUČJA NASELJA - NEVIĐANE

- oznaka V. izmjena i dopuna PPUO Pašman
- građevinsko područje naselja koje se izgradilo od zadnjih izmjena i dopuna Plana
- usklađenje obuhvata izdvojenog GP ug.-tur. zone "Šipnata" izvan naselja s člankom 112. Odredbi za provedbu Plana
- građevinsko područje naselja koje je postalo uređeno od zadnjih izmjena i dopuna Plana

V. CILJANE IZMJENE I DOPUNE PROSTORNOG PLANA UREĐENJA OPĆINE PAŠMAN



Županija: ZADARSKA ŽUPANIJA
Općina/Grad: OPĆINA PAŠMAN

Naziv prostornog plana: V. CILJANE IZMJENE I DOPUNE PROSTORNOG PLANA UREĐENJA OPĆINE PAŠMAN
PRJEDLOG PLANA

Naziv kartografskog prikaza: **GRAĐEVINSKA PODRUČJA NASELJA - NEVIĐANE**

Broj kartografskog prikaza: **4.4.** Mjerilo kartografskog prikaza: 1:5000

Odluka predstavničkog tijela o izradi prostornog plana: "Službeni glasnik Općine Pašman" br. 12/22. Odluka predstavničkog tijela o donošenju Prostornog plana uređenja.

Javna rasprava (datum objave): Javni uvid održan:

Pečat tijela odgovornog za provođenje javne rasprave: Odgovorna osoba za provođenje javne rasprave:

Josip Burčul, mag.iur.

Suglasnost prema članku 108. Zakona o prostornom uređenju ("Narodne novine" br. 153/13, 65/17, 114/18, 39/19, 98/19), broj suglasnosti: KLASA: , URBROJ: , datum:

Mišljenje prema članku 107. Zakona o prostornom uređenju („Narodne novine“ br. 153/13, 65/17, 114/18, 39/19, 98/19) KLASA: URBROJ: datum:

Pravna osoba/tijelo koje je izradilo Elaborat: URBANISTIČKI INSTITUT HRVATSKE d.o.o., Frane Petrića 4, 10000 Zagreb

Pečat pravne osobe/tijela koje je izradilo Elaborat: Odgovorna osoba: mr.sc. Ninoslav Dusper, dipl.ing.arch.

Odgovorna voditeljica: Tamara Mihinjač Pleše, dipl.ing.arch., ovl.arch.urb.

Stručni tim u izradi plana: Tamara Mihinjač Pleše, dipl.ing.arch. Ana Topić, mag.ing.arch. i urb. Katarina Vukojević, bacc.ing.aedif. Karlo Ivančić, mag.ing.arch. Daniela Nagradić, mag.ing.prosp.arch.

Pečat predstavničkog tijela: Predsjednik predstavničkog tijela: Šime Jureško

Istovjetnost ovog prostornog plana sa izvornikom ovjerava: (ime, prezime i potpis) Pečat nadležnog tijela: