



REPUBLIKA HRVATSKA  
ZADARSKA ŽUPANIJA  
OPĆINA PAŠMAN

## IZVJEŠĆE O JAVNOJ RASPRAVI V. CILJANIH IZMJENA I DOPUNA PROSTORNOG PLANA UREĐENJA OPĆINE PAŠMAN


Za stručnog izrađivača:

Urbanistički institut Hrvatske d.o.o., Zagreb

TAMARA MIHINJAČ PLEŠE, dipl.ing.arh.

odgovorna voditeljica

TAMARA MIHINJAČ PLEŠE  
dipl.ing.arh.  
OVLAŠTENA ARHITEKTICA  
URBANISTICA  
A-U 50



Za nositelja izrade Općinu Pašman:

Upravni odjel za opće poslove  
komunalni sustav i financije

JOSIP BURČUL, mag.iur.



Klasa: 350-02/23-01/01

Urbroj: 2198-17-04/1-23-46

Pašman, 25.08.2023. godine

## SADRŽAJ

A. IZVJEŠĆE .....	3
1. UVOD.....	3
2. POPIS SUDIONIKA U JAVNOJ RASPRAVI KOJI SU POZVANI POSEBNOM OBAVIJESTI O JAVNOJ RASPRAVI .....	4
3. PRIMJEDBE I ODGOVORI NA PRIMJEDBE .....	5
3.1. TABLICA S KVANTIFICIRANIM POKAZATELJIMA OBRADJE PRIMJEDBI.....	5
3.2. PRIMJEDBE PRISTIGLE TIJEKOM JAVNE RASPRAVE .....	8
B. DOKUMENTACIJA .....	65
ZAKLJUČAK NAČELNIKA O UPUĆIVANJU PRIJEDLOGA V. CILJANIH IZMJENA I DOPUNA PROSTORNOG PLANA UREĐENJA OPĆINE PAŠMAN NA JAVNU RASPRAVU .....	65
OGLAS OBJAVE JAVNE RASPRAVE .....	66
POSEBNA OBAVIJEST – POZIV O JAVNOJ RASPRAVI.....	71
ZAPISNIK S JAVNOG IZLAGANJA .....	85
DOKAZ O SUDJELOVANJU U JAVNOM IZLAGANJU .....	90

# A. IZVJEŠĆE

## 1. UVOD

Javna rasprava o Prijedlogu V. Ciljanih izmjena i dopuna Prostornog plana uređenja Općine Pašman (u daljnjem tekstu: Plan) utvrđena je temeljem Zaključka načelnika (Klasa: 350-02/23-01/01, Urbroj: 2198-17-02/1-23-18), od 10. srpnja 2023. godine.

Javna rasprava o prijedlogu Plana objavljena je u "Zadarskom listu" od 12. srpnja 2023. godine odnosno 13. srpnja 2023. jer su djelatnici „Zadarskog lista“ prethodno omaškom ispustili vrijeme i mjesto javnog izlaganja, te na službenim web stranicama Ministarstva prostornog uređenja, graditeljstva i državne imovine i Općine Pašman.

Javni uvid u prijedlog Plana trajao je od 13. srpnja 2023. godine do 11. kolovoza 2023. godine. Uvid u tekstualni (Odredbe za provedbu, obrazloženje i Sažetak za javnost) i grafički dio Plana organiziran je u vijećnici Općine Pašman, Obala tamarisa 6, Pašman.

Tijekom javne rasprave, u suradnji s Općinom Pašman, izrađivač Plana održao je javno izlaganje dana 25. srpnja 2023. godine u 12h. O javnom izlaganju vođen je zapisnik koji je sastavni dio ovog Izvješća o javnoj raspravi.

Mišljenja, primjedbe i prijedlozi na prijedlog Plana mogli su se upisati u knjigu primjedbi na mjestu javnog uvida, dati u zapisnik za vrijeme javnog izlaganja ili dostaviti pismeno nositelju izrade putem e-maila ili urudžbenog zapisnika zaključno s 11. kolovozom 2023. godine.

Sva mišljenja, primjedbe i prijedlozi, koje su sudionici u javnoj raspravi dostavili u roku, obrađeni su i sastavni su dio ovog Izvješća.

U javnoj raspravi pristiglo je ukupno 43 mišljenja, primjedbi i prijedloga na prijedlog Plana, od kojih se 8 prihvaća, 3 se djelomično prihvaća, a 32 ne prihvaća.

## **2. POPIS SUDIONIKA U JAVNOJ RASPRAVI KOJI SU POZVANI POSEBNOM OBAVIJESTI O JAVNOJ RASPRAVI**

Sukladno članku 97. Zakona o prostornom uređenju (NN 153/13, 65/17, 114/18, 39/19 i 98/19) posebna pisana obavijest o javnoj raspravi upućena je na sljedeće adrese javnopravnih tijela:

1. Ministarstvo prostornog uređenja, graditeljstva i državne imovine , Ulica Republike Austrije 20, Zagreb;
2. Ministarstvo gospodarstva i održivog razvoja, Uprava za procjenu utjecaja na okoliš i održivo gospodarenje otpadom, Radnička cesta 80, Zagreb;
3. Ministarstvo poljoprivrede, Uprava šumarstva , lovstva i drvne industrije, Ulica grada Vukovara 78, Zagreb;
4. Ministarstvo unutarnjih poslova, Ravnateljstvo civilne zaštite, Služba civilne zaštite Zadar, Andrije Hebranga 11/C, Zadar;
5. Hrvatske vode, Vodnogospodarski odjel za vodno područje primorsko-istarskih slivova, Vukovarska 35, Split;
6. Hrvatske sume d.o.o., Uprava suma podružnica Split, Kralja Zvonimira 35/III, Split;
7. Hrvatski operator prijenosnog sustava d.o.o., Kupska 4, Zagreb;
8. Hrvatska regulatorna agencija za mrežne djelatnosti, R. F. Mihanovića 9, Zagreb;
9. HEP-ODS d.o.o., Elektra Zadar, Kralja Dmitra Zvonimira 8, Zadar;
10. Hrvatske ceste, Poslovna jedinica Zadar, Nikole Tesle 14 b, Zadar;
11. Županijska uprava za ceste Zadarske županije, Zrinsko-Frankopanska I 0/2, Zadar;
12. Zadarska Županija; Županijski zavod za prostorno uređenje, Brace Vranjanina 11, Zadar;
13. Županijska lučka uprava Zadar, Franka Lisice 77, Zadar;
14. Mjesni odbori Kraj;
15. Mjesni odbor Pašman;
16. Mjesni odbor Barotul;
17. Mjesni odbor Mrljane ;
18. Mjesni odbor Neviđane;
19. Mjesni odbor Banj;
20. Mjesni odbor Ždrelac;
21. Javna komunalna ustanova „Otok Pašman“, Ovala tamarisa 6, Pašman;
22. Komunalac d.o.o., Kralja Petra Svačića 28, Biograd na Moru;
23. Općina Tkon, Mulina 7, Tkon;
24. Općina Kukljica, Ulica IV 24, Kukljica.

### 3. PRIMJEDBE I ODGOVORI NA PRIMJEDBE


#### 3.1. TABLICA S KVANTIFICIRANIM POKAZATELJIMA OBRADE PRIMJEDBI

Br.	Ur. broj i datum	Podnositelj primjedbe	Adresa	k.č. / k.o.	Prihvaća se	Djelom. se prihvaća	Ne prihvaća se
<b>URUDŽBENI ZAPISNIK</b>							
1.	17.07.2023. 20	Kata Rakitić	[REDACTED]	4359 k.o. Ždrelac			X
2.	17.07.2023. 21	Matko Benčić	[REDACTED]	3314, 3325, 3329, 3314, 3323, 3320 k.o. Pašman			X
3.	18.07.2023. 22	Karlo Vuljar	[REDACTED]	3689, k.o. Ždrelac			X
4.	26.07.2023. 24	Ante Burmeta	-	57, k.o. Nevidane			X
5.	28.07.2023. 25	MUP Ravnateljstvo civilne zaštite, Područni ured civilne zaštite Split, Služba civilne zaštite Zadar, Odjel inspekcije	-	-	X		
6.	01.08.2023. 26	Hrvatske vode Vodnogospodarski odjel za slivove Južnog Jadrana	Vukovarska 35, 21000 Split	-	X		
7.	02.08.2023. 27	Svemir Špaleta		k.č. 370 k.o. Mrljane	X		
8.	03.08.2023. 28	Hrvatske šume Uprava šuma podružnica Split	Kralja Zvonimira 35 21000 Split		X		
9.	03.08.2023. 29	Sandra Zekić (Rogošić)	[REDACTED]	k.č. 1736/1 i 240 k.o. Nevidane			X
10.	04.08.2023. 30	Kristijan Višnjić	[REDACTED]	k.č. 1091 k.o. Ždrelac		X	
11.	04.08.2023. 31	Danijel Višnjić	[REDACTED]	k.č. 1091 k.o. Ždrelac		X	
12.	32	Plodine d.d. Služba ekspanzije	Ružičeva 29, 51000 Rijeka	-		X	
13.	04.08.2023. 33	Nedjeljka Perović	[REDACTED]	k.č. 175 k.o. Mrljane			X
14.	07.08.2023. 34	Milan Kranjčević	[REDACTED]	k.č. 3176, 3179, 3181, 3182, 3185 sve k.o. Ždrelac	X		
		Romana Kranjčević	[REDACTED]				
		Marjana Dušević	[REDACTED]				
		Venija Gulin	[REDACTED]				
		Ljubomir Merlo	[REDACTED]				

Br.	Ur. broj i datum	Podnositelj primjedbe	Adresa	k.č. / k.o.	Prihvaća se	Djelom. se prihvaća	Ne prihvaća se
15.	08.08.2023. 35	Dino Blagdanić	[REDACTED]	k.č. 3673 k.o. Ždrelac			X
16.	09.08.2023. 36	Sunčane vile d.o.o.	Kralja Tomislava 6, 22213 Pirovac	k.č. 186/2, 186/3, 187/1, 187/2, 187/3, 187/4, 187/5, 187/6, 187/7, 187/8, 187/9, 187/10, 187/11, 187/12, 187/13, 187/14, 187/15 k.o. Ždrelac			X
17.	09.08.2023. 37	Alen Fantov		k.č. 846 k.o. Banj			X
18.	09.08.2023. 38	Alen Fantov		k.č. 289 k.o. Banj			X
19.	-	Općina Pašman	Obala tamarisa 6, 23262 Pašman	k.č. 6257/1, 6266, 6267 k.o. Pašman)	X		
20.	09.08.2023. 40	Stošija Šegvić	[REDACTED]	k.č. 53, 79/2, 74/2			X
21.	10.08.2023. 41	Rosanda Šegvić	[REDACTED]	k.č. 53, 79/3, 79/1 i 74/1 k.o. Dobropoljana			X
22.	10.08.2023. 42	Niko Fantov	[REDACTED]	k.č. 282, 845, 1354, 1360 k.o. Banj			X
		Tomislav Fantov	[REDACTED]				
23.	10.08.2023. 43	Komunalac d.o.o.	Ulica kralja Petra Svačića 28, 23210 Biograd na Moru	-	X		
24.	11.08.2023. 44	Vesna Rudić	[REDACTED]	k.č. 2618 i 2620 k.o. Mrljane			X
25.	16.08.2023. 45	Vladimir Šokota	-	k.č. 4246, 4307 i 3215			X
<b>KNJIGA PRIMJEDBI</b>							
26.	14.07. 2023.	Šime Macola	-	k.č. 1471 k.o. Mrljane			X
27.	18.07. 2023.	Anka Gojanović	-	k.č. 47 i 241 k.o. Nevidane			X
28.		Šime Kandić	-	k.č. 705/2 k.o. Nevidane			X
29.		Davor Kandić	-	k.č. 235 i 242/2 k.o. Nevidane			X
30.		Davor Kučina	-	k.č. 48 i 50 k.o. Nevidane			X
31.		25.07. 2023.	Svetko Ralić	-	k.č. 1387 k.o. Mrljane		


Br.	Ur. broj i datum	Podnositelj primjedbe	Adresa	k.č. / k.o.	Prihvaća se	Djelom. se prihvaća	Ne prihvaća se
32.	25.07. 2023.	Ante Burmeta	[REDACTED]	k.č. 57 k.o. Nevidane			X
33.		Dragomir Ralić, Vedromir Ralić, Živko Ralić	[REDACTED]	k.č. 1388, 1390, 2630/1, 2634 dio i 2638/2			X
34.	31.07. 2023.	Dino Blagdanić	[REDACTED]	k.č. 3673 k.o. Ždrelac			X
35.	31.07. 2023.	Nikša Cimera	[REDACTED]	k.č. 1532 k.o. Nevidane (nova izmjera)			X
36.	01.08. 2023.	Svemir Špaleta Kristina Perinić	[REDACTED]	k.č. 370 k.o. Mrljane	X		
37.	02.08. 2023.	Vesna Franjčević	[REDACTED]	k.č. 815, 824, 825 k.o. Ždrelac			X
38.	07.08.2023	Kristina Andabaka	-	k.č. 788, 783, 772 k.o. Banj			X
39.	08.08.2023.	Milivoj Ivuša	[REDACTED]	k.č. 3669 k.o. Ždrelac			X
40.		Milan Ivuša	[REDACTED]	k.č. 2455/2 i 2455/3 k.o. Ždrelac			X
41.	10.08.2023.	Marija Škrokov	[REDACTED]	k.č. 176 i 180 k.o. Dobropoljana			X
42.		Šime Jelenić	[REDACTED]	k.č. 683, 682, 634, 638 k.o. Ždrelac			X
43.		Zdravko Ivuša	[REDACTED]	k.č. 3816 k.o. Ždrelac			X

### 3.2. PRIMJEDBE PRISTIGLE TIJEKOM JAVNE RASPRAVE

1.	17.07.2023. Ur.br. 20	Kata Rakitić		<b>NE PRIHVATA SE.</b>
----	--------------------------	--------------	--	------------------------

Odgovor: Primjedba se ne prihvaća. Sukladno članku 6. Odluke o izradi V. Ciljanih izmjena i dopuna Prostornog plana uređenja Općine Pašman („Službeni glasnik Općine Pašman“ br. 12/22) ovim ciljanim izmjenama i dopunama Plana nije planirano širenje građevinskih područja naselja u Općini Pašman.

KATA RAKITIĆ



#### OPĆINA PAŠMAN

Primijeno: 17.07.2023.		
Klasifikacijska oznaka:	Ustrojstvena jed.	
350-02/23-01/01	04	
Uredžbeni broj:	Prilozi	Vrijednost
20	0	0,00

OPĆINA PAŠMAN

Obala tamarisa 6

23262 Pašman

Predmet: ZAHTJEV ZA PRENAMJENU ZEMLJIŠTA

Molim da se sljedećom izmjenom Prostornog plana uređenja općine Pašman K.o. Ždrelac navedeno zemljište uvrsti u građevinsko područje:

Katastarska čestica br. 4359

Katastarske općine Ždrelac

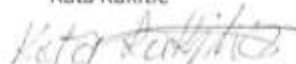
Navedeno zemljište je površine 463 m<sup>2</sup> i trenutno se vodi kao polje pašnjak.

Želja mi je na navedenom zemljištu izgraditi kuću za odmor.

U prilogu Vam dostavljam dokaz o vlasništvu.

U Zagrebu, 10.07.2023.

Kata Rakitić





## RJEŠENJE

Čestice nove oznake iz točke II. ovog zapisnika, upisati će se u novi z.k. ul. broj: 293, preoblikovane zemljišne knjige, tako da su:

V - novi vlasnici:  
K.o. ŽDRELAC

Zemljišnoknjižni uložak: 293

### B

#### VLASNIČKI LIST

Rbr.	Opis upisa / Prezime i ime i adresa	JMBG	Omjer
1	UDIO: 1/1 1 RAKITIĆ KATA, [REDACTED]		1/1
1.1. Temeljem zapisnika broj Z-3446/2011/293 uknjižuje se nositelj prava vlasništva na nekretnine upisane u A.			

uz uknjižbu tereta utvrđenog u ovom izvidajnom postupku, u teretovnicu novog z.k. uložka, koji se sastoji iz:

VI - tereti:  
K.o. ŽDRELAC

Zemljišnoknjižni uložak: 293

### C

#### TERETOVNICA

Rbr.	Opis tereta	Iznos	Primjedba
	Tereta nema		

#### Obrazloženje:

Prihvatanje ovog zapisnika potvrđuju vlastoručnim potpisom,

Stranke:

RAKITIĆ KATA *Amalja Bulić*


Izradio:  
z.k. referent BULIĆ AMALJA

Viši sudski savjetnik:  
RONČEVIĆ VLADIMIR

Dostaviti:

1. ZBIRKA ISPRAVA-OVDJE

istovjetnost prijepisa sa  
izvornikom potvrđuje:  
.....  
Ovlašteni službenik suda

2.	17.07.2023. Ur.br. 21	Matko Benčić		<b>NE PRIHVATILA SE.</b>
----	--------------------------	--------------	--	--------------------------

Odgovor: Primjedba se ne prihvaća. Sukladno članku 6. Odluke o izradi V. Ciljanih izmjena i dopuna Prostornog plana uređenja Općine Pašman („Službeni glasnik Općine Pašman“ br. 12/22) ovim ciljanim izmjenama i dopunama Plana nije planirano širenje građevinskih područja naselja u Općini Pašman.

MATKO BENČIĆ  



MIHAELA BENČIĆ  


DAVOR LJUBANOVIĆ  


PETAR LJUBANOVIĆ  


VOJMIR BOŽIĆ

Predstavnik navedenih i osoba za dostavu pismena:

Matko Benčić  


OPĆINA PAŠMAN

Primljeno: 17.07.2023.		
Klasifikacijska oznaka:	Ustrojstvena jed.	
350-02/23-01/01	04	
Uredžbeni broj:	Prilozi	Vrijednost
21	0	0,00

OPĆINA PAŠMAN  
Upravni odjel za opće poslove,  
komunalni sustav i financije  
Obala tamarisa 6  
23 262 PAŠMAN

PREDMET: Zahtjev za izmjenu i dopunu V. ciljanih izmjena Prostornog plana uređenja Općine Pašman.

Poštovani,


Obzirom da su tijekom V. ciljane izmjene i dopune Prostornog plana uređenja Općine Pašman, ovim podnosimo zahtjev da se poljoprivredna zona Jadarce u Kraju, Općina Pašman stavi u građevinsko područje i to k.č. 3314,3325, 3329, 3314, 3323 i 3320 k.o. Pašman (Kraj).

Navedene čestice čine cjelinu i dobila bi se mogućnost gradnje u tom djelu naselja.

U nadi pozitivnog odgovora, unaprijed se zahvaljujemo.

S poštovanjem,

Predstavnik navedenih  
Matko Benčić



Popisni list br. 3332, dio I

<b>Osoba</b>
LJUBANOVIĆ MILJENKO, NEDJELJKO, [REDACTED] UDIO: 1/1, [REDACTED]

Popisni list br. 3332, dio II

Broj čestice	Naziv	Površina čestice (m <sup>2</sup> )
	Vrsta uporabe / zgrade	Površina uporabe (m <sup>2</sup> )
3332	JADARCE	693
	Maslinik	693

Popisni list br. 3332, dio III

	Kat. / Z.k. općina	Broj kat. / z.k. čestice
Kat. :	PAŠMAN (300837)	DIO 1458/2
Z.k. :	PAŠMAN (300837)	DIO 1458/2

Popisni list br. 3325, dio I

<b>Osoba</b>
LJUBANOVIĆ DAVOR, NEDJELJKO, [REDACTED] UDIO: 1/2, REPUBLIKA HRVATSKA, [REDACTED] PODRUGOVEC JELICA, ROĐ. LJUBANOVIĆ, UDIO: 1/2, CANADA,

Popisni list br. 3325, dio II

Broj čestice	Naziv	Površina čestice (m <sup>2</sup> )
	Vrsta uporabe / zgrade	Površina uporabe (m <sup>2</sup> )
3325	JADARCE	492
	Pašnjak	492

Popisni list br. 3325, dio III

	Kat. / Z.k. općina	Broj kat. / z.k. čestice
Kat. :	PAŠMAN (300837)	1462
Z.k. :	PAŠMAN (300837)	1462

Popisni list br. 3329, dio I

Osoba
LJUBANOVIĆ PETAR, ANTE. [REDACTED]

Popisni list br. 3329, dio II

Broj čestice	Naziv	Površina čestice (m <sup>2</sup> )
	Vrsta uporabe / zgrade	Površina uporabe (m <sup>2</sup> )
3329	JADARCE	1 179
	Maslinik	1 179

Popisni list br. 3329, dio III

	Kat. / Z.k. općina	Broj kat. / z.k. čestice
Kat. :	PAŠMAN (300837)	1461
Kat. :	PAŠMAN (300837)	DIO 1470
Z.k. :	PAŠMAN (300837)	1461
Z.k. :	PAŠMAN (300837)	DIO 1470

Popisni list br. 3314, dio I


Osoba
BENČIĆ MIHAELA, ROD. BENČIĆ. [REDACTED] UDIO: 1/1, [REDACTED]

Popisni list br. 3314, dio II

Broj čestice	Naziv	Površina čestice (m <sup>2</sup> )
	Vrsta uporabe / zgrade	Površina uporabe (m <sup>2</sup> )
3314	JADARCE	794
	Maslinik	794

Popisni list br. 3314, dio III

	Kat. / Z.k. općina	Broj kat. / z.k. čestice
Kat. :	PAŠMAN (300837)	1434/1
Kat. :	PAŠMAN (300837)	1434/3
Z.k. :	PAŠMAN (300837)	1434/1
Z.k. :	PAŠMAN (300837)	1434/3

3.	18.07.2023. Ur.br. 22	Karlo Vuljar		NE PRIHVACA SE.
----	--------------------------	--------------	--	-----------------

Odgovor: Primjedba se ne prihvaća. Sukladno članku 6. Odluke o izradi V. Ciljanih izmjena i dopuna Prostornog plana uređenja Općine Pašman („Službeni glasnik Općine Pašman“ br. 12/22) ovim ciljanim izmjenama i dopunama Plana nije planirano širenje građevinskih područja naselja u Općini Pašman.

Karlo Vuljar 



15.06.2023

OPĆINA PAŠMAN		
Primljeno: 18.07.2023.		
Klasifikacijska oznaka:	Ustrojstvena jed.	
350-02/23-01/01	04	
Urudžbeni broj:	Prilozi	Vrijednost
22	0	0,00

Općina Pašman  
Obala Tamarisa 6  
23262 Pašman  
[Tel:023/260260](tel:023/260260)

Predmet: Zahtjev za prenamjenu zemljišta

Molim da se u postupku izrade izmjena i dopuna Prostornog plana uređenja Općine Pašman prenamijeni zemljište označeno kao k.č.br. 3689, k.o. 300896, ždrelac iz maslinika u građevinsku česticu.

Razlozi prenamjene:

-Navedena k.č.br. 3689 je četvrta čestica od građevinske zone i građevinske čestice iz smjera Ždrelica i sedma iz smjera Banj.

-Ispred navedene k.č.br.3689 prolazi sva infrastruktura.

-Vlasniku k.č.br. 3689 je to prvo i jedino vlasništvo te mi je želja postaviti mobilnu kućicu od 24 kvadrata. Ničime ne bih naštetio dosadašnjem izgledu okoliša, nije mi namjera graditi čvrsti objekt.

Mobilnu kućicu bih koristio za noćenje u ljetnom periodu, pošto imam namjeru u Zadru otvoriti izdvojeni pogon već postojećeg paušalnog obrta kozmetičkog salona „Kri-San“ (oib:82865592123).

Zahtjevu prilažem:

- 1)Izvadak iz zemljišnih knjiga
- 2)Kopiju katastarskog plana

S poštovanjem: Vuljar Karlo



REPUBLIKA HRVATSKA

Općinski sud u Zadru  
ZEMLJIŠNOKNJIZNI ODJEL BIOGRAD NA MORU  
Stanje na dan: 15.09.2022. 16:49

Katastarska općina: 300896, ŽDRELAC

Broj ZK uložka: 3016

Broj zadnjeg dnevnika/Upravnog rješenja: Z-27179/2021  
Aktivne plombe:

Izvadak iz BZP-a

A  
Posjedovnica  
PRVI ODJELJAK

Rbr.	Broj katastarske čestice	Broj D. L.	Adresa katastarske čestice/Način uporabe katastarske čestice/Način uporabe zgrade, naziv zgrade, kućni broj zgrade	Površina/m2	PPR
1.	3689	11	ČUČUNJICA MASLINIK	345 345	
			UKUPNO:	r 345	

B  
Vlastovnica

Rbr.	Sadržaj upisa	Primjedba
1.	Vlasnički dio: 1/1	
	VULJAR KARLO, [REDACTED]	

C  
Teretovnica

Rbr.	Sadržaj upisa	Iznos	Primjedba
	Tereta nema!		

Potvrđuje se da ovaj izvadak odgovara stanju baze zemljišnih podataka na datum 15.09.2022.

Izvadak je upisan pod OSS evidencijskim brojem 281635/2022



Kontrolni broj: 1305658737b1142

Bliskiranjem QR koda navedenog na ovom elektroničkom zapisu možete provjeriti točnost podataka. Isto možete učiniti i na internet adresi [https://oss.uzdjenikamje.hr/public/preuzmiDokument?unosam=kontrolnog\\_broja](https://oss.uzdjenikamje.hr/public/preuzmiDokument?unosam=kontrolnog_broja). U obe slučajeve sastav će prikazati izvornik ovog dokumenta. U slučaju da je ovaj dokument identičan prikazanom izvorniku u digitalnom obliku, Ministarstvo pravosuđa i uprave i Državna geodetska uprava potvrđuju točnost dokumenta i stanje podataka u trenutku izdavanja izvoda.



REPUBLIKA HRVATSKA  
DRŽAVNA GEODETSKA UPRAVA  
PODRUČNI URED ZA KATASTAR ZADAR  
ODJEL ZA KATASTAR NEKRETNINA BIOGRAD NA MORU

K.o. ŽDRELAC  
k.č.br.: 3689

Stanje na dan: 15.09.2022.  
OSS evidencijski broj: 1023982/2022

### IZVOD IZ KATASTARSKOG PLANA

Mjerilo 1:1000  
Izvorno mjerilo 1:1000



Sukladno Zakonu o upravnim pristojbama (»Narodne novine«, br. 115/16) te Uredbi o tarifi upravnih pristojbi (»Narodne novine«, br. 92/21 i 93/21), upravna pristojba po Tar. Br. 1. ne naplaćuje se.



Kontrolni broj: 13056670b33659d

Skeniranjem QR koda navedenog na ovom elektroničkom zapisu možete provjeriti točnost podataka, što možete učiniti i na Internet stranici <https://www.svjedocanstva.hr/podlo/pozorniOskuzano> uz pomoć kontrolnog broja. U slučaju nastajanja prikazanih izvornih ovog dokumenta. U slučaju da je ovaj dokument identičan prikazanom izvorniku u digitalnom obliku, Državna geodetska uprava posređuje točnom dokumentu i stanje podataka u trenutku izdavanja ovog izvoda.



4.	26.07.2023. Ur.br. 24	Ante Burmeta	-	<b>NE PRIHVAĆA SE.</b>
----	--------------------------	--------------	---	------------------------

Odgovor: Primjedba se ne prihvaća. Izdvojena zona ugostiteljsko-turističke namjene (T3) u naselju Neviđane proširena je do maksimalne površine sukladno članku 112. Odredbi za provedbu te će se dati prijedlog razmatrati budućim izmjenama i dopunama Prostornog plana Općine Pašman.

### Općina Pašman

**Posiljatelj:** Ante Burmeta [REDACTED]  
**Poslano:** 25. srpnja 2023. 16:12  
**Prima:** opcina.pasman@zd.t-com.hr  
**Predmet:** Pisano mišljenje na prijedlog prostornog plana

Poštovani, molim da se katastarska čestica br. 57, katastarska općina Neviđane uvrsti u građevinsko područje turističke namjene T3 zone.

Kontakt broj [REDACTED]

Lijep pozdrav, Ante Burmeta

#### OPĆINA PAŠMAN

Primljeno: 26.07.2023.		
Klasifikacijska oznaka:	Ustrojstvena jed.	
350-02/23-01/01	04	
Urudžbeni broj:	Prilozi	Vrijednost
24	0	0,00

5.	28.07.2023. Ur.br. 25	MUP, Ravnateljstvo civilne zaštite, Područni ured civilne zaštite Split, Služba civilne zaštite Zadar, Odjel inspekcije	PRIHVĆA SE.
----	--------------------------	---	-------------

Odgovor: Prihvaća se.



KLASA: 245-02/23-14/102  
URBROJ: 511-01-371-23-2  
Zadar, 20. srpnja 2023.



OPĆINA PAŠMAN

Primljeno: 28.07.2023.		
Klasifikacijska oznaka:	Ustrojstvena jed.	
350-02/23-01/01	04	
Urudžbeni broj:	Prilozi	Vrijednost
25	0	0,00

ZADARSKA ŽUPANIJA  
OPĆINA PAŠMAN  
Upravni odjel za opće poslove,  
komunalni sustav i financije  
Obala Tamarisa 6  
23 262 Pašman

Ministarstvo unutarnjih poslova, Ravnateljstvo civilne zaštite, Područni ured civilne zaštite Split, Služba civilne zaštite Zadar, Odjel inspekcije, po zahtjevu Upravnog odjela za opće poslove, komunalni sustav i financije Općine Pašman, u postupku javne rasprave o **Prijedlogu V. ciljanih izmjena i dopuna Prostornog plana uređenja Općine Pašman**, na temelju članka 23. Zakona o zaštiti od požara ("Narodne novine" br: 92/10 i 114/22), a u svezi s člankom 101. Zakona o prostornom uređenju ("Narodne novine" br: 153/13, 65/17, 114/18, 39/19, 98/19 i 67/23), daje:

### MIŠLJENJE

da je Prijedlog V. ciljanih izmjena i dopuna Prostornog plana uređenja Općine Pašman, izrađen u skladu s pozitivnim hrvatskim propisima, normama i pravilima tehničke prakse iz područja zaštite od požara, odnosno da su u tekstualnom dijelu plana prihvaćeni naši zahtjevi na prijedlog plana.

Temeljem članka 8. Zakona o upravnim pristojbama ("Narodne novine" br: 115/16 i 114/22) stranka je oslobođena plaćanja upravne pristojbe.

u.z. - VODITELJ ODJELA -  
Igor Gulan, dipl.ing.




#### Dostaviti:

1. Naslovu
2. Služba civilne zaštite Zadar, Odjel inspekcije, ovdje
3. Pismohrana, ovdje

6.	01.08.2023. Ur.br. 26	Hrvatske vode Vodnogospodarski odjel za slivove Južnog Jadrana	Vukovarska 35, 21000 Split	PRIHVACA SE.
----	--------------------------	--	-------------------------------	--------------

Odgovor: Prihvaća se.



**HRVATSKE VODE**  
VODNOGOSPODARSKI ODJEL  
ZA SLIVOVE JUŽNOG JADRANA  
21000 Split, Vukovarska 35

Telefon: 021 / 309 400  
Telefax: 021 / 309 491

KLAŠA: 350-02/23-01/0000012  
URBROJ: 374-24-1-23-4  
Datum: 21.07.2023.g.

**ZADARSKA ŽUPANIJA**  
**OPĆINA PAŠMAN**  
Jedinstveni upravni odjel ✓

**PREDMET:** V. cilijane Izmjene i dopune Prostornog plana uređenja Općine Pašman: javna rasprava, očitovanje na prijedloga plana,

**Veza:** Vaš zahtjev Klasa: 350-02/23-01/01, Urbroj: 2198-17-04/1-23-19 od 10.07.2023.g., zaprimljeno 17.07.2023.g.

Uvidom u prijedlog za javnu raspravu V. ciljanih Izmjena i dopuna Prostornog plana uređenja Općine Pašman (izrađivač Urbanistički institut Hrvatske d.o.o. Zagreb, srpanj 2023), objavljenog na web stranici Općine, Hrvatske vode su utvrdile kako su u istom predviđena rješenja vodoopskrbe, zaštite od štetnog djelovanja voda i zaštite voda i mora od onečišćenja kroz realizaciju sustava odvodnje i objekata za pročišćavanje, kao i odredbe za provođenje plana, usklađeni su sa planskim dokumentima upravljanja vodama.

Obzirom da su sustavi za vodoopskrbu te za prikupljanje, odvodnju, pročišćavanje i dispoziciju sanitarnih otpadnih voda na području Općine Pašman u nadležnosti tvrtke Komunalac d.o.o. iz Biograda te Javne komunalne ustanove „Otok Pašman“ iz Pašmana, potrebno je prije prihvaćanja Plana ishoditi njihovo pozitivno mišljenje na planirana rješenja vezana uz korištenje i zaštitu voda odnosno vezano uz planirane sustave za vodoopskrbu te za odvodnju.

Mišljenja smo da je prijedlog za javnu raspravu V. ciljanih Izmjena i dopuna Prostornog plana uređenja Općine Pašman sukladan sa planskim dokumentima upravljanja vodama, prema članku 39. Zakona o vodama (NN 66/19).

S poštovanjem,

OPĆINA PAŠMAN

Primijeno: 01.08.2023.		
Klasifikacijska oznaka:	Ustrojstvena jed.	
350-02/23-01/01	04	
Uredbeni broj:	Prilozi	Vrijednost
26	0	0,00

Dostava:  
1. 24. 10. 2023.  
2. Pismo

v.d. Direktor:  
Irina Putica, dipl.ing.građ.



7.	02.08.2023. Ur.br. 27	Svemir Špaleta	-	PRIHVACA SE.
----	--------------------------	----------------	---	--------------

Odgovor: Primjedba se prihvaća.

### Općina Pašman

**Pošiljatelj:** Marijan Špaleta [REDACTED]  
**Poslano:** 2. kolovoza 2023. 9:44  
**Prima:** opcina.pasman@zd.t-com.hr  
**Predmet:** Prigovor na V izmjene i dopune prostornog plana uređenja općine Pašman

Čestica K.Č 370 K.O Mrljane nalazi se u području izgrađenog građevinskog zemljišta na K.O 370 nalazi se izgrađena obiteljska kuća kao i gospodarski objekt, a sve na adresi Sv. Jeronima 4 Mrljane.

Naime na jednom djelu K.Č 370 K.O Mrljane na južnoj strani je u obuhvatu prijedloga plana dio K.Č 370 K.O Mrljane stavljen u zonu neizgrađenog građevinskog zemljišta turističke namjene (autokamp i sl.)

Stoga molim i tražim da se K.Č 370 K.O Mrljane ostavi za cijelo u zoni izgrađenog građevinskog zemljišta te se dio koji je označen kao neizgrađeno građevinsko zemljište turističke namjene ukloni kao takvo i uvrsti u plan izgrađenog građevinskog zemljišta kako i treba biti.

Kontakt broj: [REDACTED]

S Poštovanjem, Svemir Špaleta.  
02.08.2023

#### OPĆINA PAŠMAN

Primljeno: 02.08.2023.		
Klasifikacijska oznaka:	Ustrojstvena jed.	
350-02/23-01/01	04	
Urudžbeni broj:	Prilozi	Vrijednost
27	0	0,00

8.	03.08.2023. Ur.br. 28	Hrvatske šume Uprava šuma podružnica Split	Kralja Zvonimira 35 21000 Split	PRIHVAĆA SE.
----	--------------------------	--	------------------------------------	--------------

Odgovor: Prihvaća se.



Uprava: Nediljko Dujčić, zbirni spec. admin. publ. – predsjednik; mr.sc. Igor Fazekas – član; Anke Sabljčić, dipl. ing. šum. – član  
 • MB 3631133 • OIB 69683144566 • Trgovački sud u Zagrebu (MBS 080251008) • Temeljni kapital: 155.807.330,00 €  
 • uplaćen u cijelosti • SWIFT: PBZGHR2X • IBAN: HR46 2340 0097 1001 0036 0 • Telefon: 01/4804 111 • Telefaks: 01/4804 107  
 • pp 148, 10002 Zagreb • web: <http://www.hrsume.hr> • e-mail: [direkcija@hrsume.hr](mailto:direkcija@hrsume.hr)  
 Uprava šuma podružnica Split, Kralja Zvonimira 35, Split tel 021 408 223, fax 021 408 200, e-mail: [usspi@hrsume.hr](mailto:usspi@hrsume.hr)

Klasa: ST-06-12-2833  
 Ur.broj: 15-00-06/03-23-33  
 Split, 28. srpnja 2023. god

REPUBLICA HRVATSKA  
 ZADARSKA ŽUPANIJA  
 OPĆINA PAŠMAN  
 UPRAVNI ODJEL ZA OPĆE POSLOVE,  
 KOMUNALNI SUSTAV I FINANCije  
 OBALA TAMARISA 6  
 23262 PAŠMAN

**Predmet:** Javna rasprava o prijedlogu V. Ciljanih izmjena i dopuna Prostornog plana Općine Pašman - očitovanje, daje se

Temeljem Vašeg dopisa od 10. srpnja 2023.god (Klasa: 350-02/23-01/01, UR.BR: 2198-17-04/1-23-19) u kojim tražite zahtjeve za izradu V. ciljanih izmjena i dopuna Prostornog plana Općine Pašman, te dokumentacije kojom raspolažu Hrvatske šume d.o.o. Zagreb, UŠP Split, Šumarija Biograd, očitujemo se kako slijedi:

- Izvršenim uvidom u dostavljenu dokumentaciju i mrežne stranice Općine Pašman utvrdili smo kako je došlo do izmjene i to:
  - Zona K3 – komunalno servisne namjene – planirana izgradnja reciklažnog dvorišta na površinama kojima gospodare Hrvatske šume d.o.o. i to u G.J. Pašman Vrgada, odjelu/odsjeku 26a i 27a (oba uređajni razred: makija).
  - Obuhvat ugostiteljsko-turističke zone T1, T2, T3 – predviđa se na površinama unutar G.J. Pašman Vrgada, odjelu/odsjeku 2a (uređajni razred: makija).

Mišljenja smo da prilikom se prilikom planiranja svih prostorno-planskih dokumenata treba voditi računa kako bi se zahvatima degradacija šuma (osobito visokih šuma) i šumskih zemljišta svela na minimum te u skladu sa Ustavom Republike Hrvatske i Zakonom o šumama očuvale šume kao dobra od interesa za Republiku Hrvatsku koja imaju njezinu osobitu zaštitu.

S poštovanjem,

Rukovoditeljica Odjela za ekologiju  
i zaštitu šuma


Sanja Delić, dipl. ing. šum.




9.	03.08.2023. Ur.br. 29	Sandra Zekić (Rogošić)		NE PRIHVAĆA SE.
----	--------------------------	------------------------	--	-----------------

Odgovor: Primjedba se ne prihvaća. Sukladno članku 6. Odluke o izradi V. Ciljanih izmjena i dopuna Prostornog plana uređenja Općine Pašman („Službeni glasnik Općine Pašman“ br. 12/22) ovim ciljanim izmjenama i dopunama Plana nisu planirane nove izdvojene zone ugostiteljsko-turističke namjene, nego isključivo usklađenje površina postojećih ugostiteljsko-turističkih zona s člankom 112. Odredbi za provedbu Plana. Otvaranje novih zona razmatrat će se budućim izmjenama i dopunama Plana sukladno Zakonu o prostornom uređenju i Prostornom planu Zadarske županije.

### Općina Pašman

**Pošiljatelj:** sandra rogošić   
**Poslano:** 2. kolovoza 2023. 17:10  
**Prima:** opcina.pasman@zdt.com.hr  
**Predmet:** Fwd: Zamolba za prenamjenu zemljišta

----- Forwarded message -----

Šalje: sandra rogošić   
Date: sri, 2. kol 2023. 12:32  
Subject: Zamolba za prenamjenu zemljišta  
To: <opcinapasman@zdt.com.hr>

Poštovani,  
pošto je za područje katastarske općine Neviđane u tijeku izmjena i dopuna prostornog plana molim da mi se omogući prenamjena mojih čestica u turističke svrhe jer imam plan baviti se turizmom.

Čestice su:  
- čestica katastarskog broja 1736/1 površine 729 m bez tereta koja po sadašnjem planu nije građevna, a tik uz nju prolazi glavna cesta  
- čestica katastarskog broja 240 Pod binjak površine 696 m bez tereta koja je po sadašnjem planu pašnjak


U nadi pozitivnog odgovora srdačno Vas pozdravljam,

Sandra Zekić ( Rogošić )




#### OPĆINA PAŠMAN

Primijeno: 03.08.2023.		
Klasifikacijska oznaka:	Ustrojstvena jed.	
350-02/23-01/01	04	
Urudžbeni broj:	Prilozi	Vrijednost
29	0	0,00

10.	04.08.2023. Ur.br. 30	Kristijan Višnjić		DJELOMIČNO SE PRIHVATILA.
-----	--------------------------	-------------------	--	------------------------------

Odgovor: Primjedba se djelomično prihvaća. Odredba o udaljenosti građevine od cjevovoda vodnogospodarskog sustava u Općini Pašman unesena je u Plan sukladno zahtjevu javnopravnog tijela Komunalac d.o.o. koji njime upravlja, a u svrhu boljeg funkcioniranja i njegove zaštite. Odredba ne utječe na status građevinske parcele, na njoj se i dalje može graditi kuća samo s potrebnim odmakom od utvrđene trase cjevovoda. U Plan će biti dodana iznimka da se u gusto izgrađenom dijelu naselja građevine mogu smještati i na manjoj udaljenosti, ali je prethodno potrebno ishoditi posebne uvjete u nadležnog tijela za vodnogospodarski sustav koji će utvrditi poziciju cjevovoda i potrebnu udaljenost građevine.

Kristijan Višnjić



OPĆINA PAŠMAN		
Primljeno: 04.08.2023.		
Klasifikacijska oznaka:	Ustrojstvena jed.	
350-02/23-01/01	04	
Uredbeni broj:	Prihozi	Vrijednost
30	0	0,00

#### OPĆINA PAŠMAN

Upravni odjel za opće poslove, komunalni sustav i financije

**Predmet:** Primjedbe i prijedlozi na nacrt prijedloga plana „V. Ciljanih izmjena i dopuna Prostornog plana uređenja Općine Pašmana“, dostavljaju se.-

**Veza:** Vaša dopis, KLASA: 350-02/23-01/01, URBROJ.2198-17-04/1-23-18 od 10. srpnja 2023. godine i nacrt prijedloga plana „V. Ciljanih izmjena i dopuna Prostornog plana uređenja Općine Pašmana“ izrađene od URBANISTIČKOG INSTITUTA HRVATSKE d.o.o.

Poštovani,

izvršenim pregledom nacrta prijedloga plana „V. Ciljanih izmjena i dopuna Prostornog plana uređenja Općine Pašmana“ izrađenog od strane „URBANISTIČKOG INSTITUTA HRVATSKE“ d.o.o., sa sjedištem u Zagrebu, Ulica Frane Petrića 4, tj. Nacrta prijedloga plana – Obrazloženje plana i Nacrt prijedloga plana – odredbe za provedbu, utvrđeno je da je u točki: **5.7. Vodogospodarski sustav** u članku 194. među ostalim stavkama dodan i stavak 8. koji glasi:

#### Članak 194.

(8) Sve građevine moraju biti na udaljenosti minimalno 3 metra od postojećeg ili planiranog vodovodnog sustava.

Predloženim stavkom 8. članka 194. moja građevinska čestica 1091 k.o. Ždrelec više neće biti građevinska čestica s obzirom da je širine cca 11 m, kao i druge građevinske parcele koje su slične širine, a nalaze unutar gusto izgrađenog djela građevinskog područja naselja.

Predlažem da se navedeni stavak 8. izbriše ili dopuni, te da glasi:

#### Članak 194.

(8) Sve građevine moraju biti na udaljenosti minimalno 3 metra od postojećeg ili planiranog vodovodnog sustava, osim građevina koje se nalaze unutar gusto

izgrađenog djela građevinskog područja naselja čija minimalna udaljenost može biti i manja od 3 metara.

Brisanjem ili dopunom stavka 8. u članku 194. sve građevinske čestice koje se nalaze unutar gusto izgrađenog djela građevinskog područja naselja ostale bi građevinske čestice, a izgradnjom građevina općina bi imala finansijske koristi.

Nadam se da ćete uvažiti moju primjedbu i prijedlog, te mi omogućiti da na svojoj građevinskoj čestici zajedno sa obitelji izgradim građevinu.

S poštovanjem,

PODNOŠITELJ


Kristijan Višnjic



11.	04.08.2023. Ur.br. 29	Danijel Višnjić		DJELOMIČNO SE PRIHVATILA.
-----	--------------------------	-----------------	--	------------------------------

Odgovor: Isto kao i odgovor na primjedbu br. 10.

Danijel Višnjić



OPĆINA PAŠMAN

Primljeno: 04.08.2023.		
Klasifikacijska oznaka:	Ustrojstvena jed.	
350-02/23-01/01	04	
Uredbeni broj:	Prilozi	Vrijednost
31	0	0,00

OPĆINA PAŠMAN

Upravni odjel za opće poslove, komunalni sustav i financije

**Predmet:** Primjedbe i prijedlozi na nacrt prijedloga plana „V. Ciljanih izmjena i dopuna Prostornog plana uređenja Općine Pašmana“, dostavljaju se.-

**Veza:** Vaša dopis, KLASA: 350-02/23-01/01, URBROJ:2198-17-04/1-23-18 od 10. srpnja 2023. godine i nacrt prijedloga plana „V. Ciljanih izmjena i dopuna Prostornog plana uređenja Općine Pašmana“ izrađene od URBANISTIČKOG INSTITUTA HRVATSKE d.o.o.

Poštovani,

izvršenim pregledom nacrta prijedloga plana „V. Ciljanih izmjena i dopuna Prostornog plana uređenja Općine Pašmana“ izrađenog od strane „URBANISTIČKOG INSTITUTA HRVATSKE“ d.o.o., sa sjedištem u Zagrebu, Ulica Frane Petrića 4, tj. Nacrta prijedloga plana – Obrazloženje plana i Nacrt prijedloga plana – odredbe za provedbu, utvrđeno je da je u točki: **5.7. Vodogospodarski sustav** u članku 194. među ostalim stavkama dodan i stavak 8. koji glasi:

Članak 194.

(8) Sve građevine moraju biti na udaljenosti minimalno 3 metra od postojećeg ili planiranog vodovodnog sustava.

Predloženim stavkom 8. članka 194. moja građevinska čestica 1091 k.o. Ždrelac više neće biti građevinska čestica s obzirom da je širine cca 11 m, kao i druge građevinske parcele koje su slične širine, a nalaze unutar gusto izgrađenog djela građevinskog područja naselja.

Predlažem da se navedeni stavak 8. izbriše ili dopuni, te da glasi:

Članak 194.

(8) Sve građevine moraju biti na udaljenosti minimalno 3 metra od postojećeg ili planiranog vodovodnog sustava, osim građevina koje se nalaze unutar gusto

izgrađenog djela građevinskog područja naselja čija minimalna udaljenost može biti i manja od 3 metara.

Brisanjem ili dopunom stavka 8. u članku 194. sve građevinske čestice koje se nalaze unutar gusto izgrađenog djela građevinskog područja naselja ostale bi građevinske čestice, a izgradnjom građevina općina bi imala financijske koristi.

Nadam se da ćete uvažiti moju primjedbu i prijedlog, te mi omogućili da na svojoj građevinskoj čestici zajedno sa obitelji izgradim građevinu.

S poštovanjem,

PODNOŠITELJ

Danijel Višnjic

12.	04.08.2023. Ur.br. 32	Plodine d.d. Služba ekspanzije	Ružičeva 29, 51000 Rijeka	DJELOMIČNO SE PRIHVĆA.
-----	--------------------------	-----------------------------------	------------------------------	---------------------------

Odgovor:

1. Ne prihvaća se. Povećanje površine za gradnju gospodarskih djelatnosti unutar naselja ne smatra se većom površinom zemljišta.
2. Prihvaća se.
3. Prihvaća se.
4. Prihvaća se.



Poslovni računi:

Šteta & Starencakloche bank d.d., Jelačićev trg 31A, Rijeka  
Plodine banka Zagreb d.d., Račkova cesta 35, Zagreb  
Koflerbank Austria d.o.o., Račkova 49, Zagreb

IBAN HR224012011100470200  
IBAN HR52134000110010427  
IBAN HR1140400110011004

Zagrebačka banka d.d., Zagreb, Trg bana Kneza Branimira 18, Zagreb  
Cip banka d.d., Demotsova ulica 45, Zadar  
SKB banka d.d., Rijeka, Hrvatska ulj 2

IBAN HR94100000110000176  
IBAN HR524470001100300037  
IBAN HR294000111100100335

www.plodine.hr  
Tel: +385 (0) 51/352 800  
Fax: +385 (0) 51/374 184

**PLODINE d.d.**  
Služba ekspanzije  
Ružičeva 29,  
51 000 Rijeka  
Oznaka: 1-D-23-0189

**OPĆINA PAŠMAN**

Primljeno: 04.08.2023.		
Klasifikacijska oznaka:	Ustrojstvena jed.	
350-02/23-01/01	04	
Uruđbeni broj:	Prilozi	Vrijednost
32	0	0,00

U Rijeci, 01. kolovoza 2023.

**OPĆINA PAŠMAN**

Upravni odjel za opće poslove, komunalni  
sustav i financije  
Obala tamarisa 6,  
23262 Pašman

**PREDMET:** Plodine d.d.  
- javna rasprava o Prijedlogu V. ciljanih izmjena i dopuna  
Prostornog plana uređenja Općine Pašman  
- mišljenja, prijedlozi i primjedbe

Poštovani,

Uvidom u Prijedlog V. ciljanih izmjena i dopuna Prostornog plana uređenja Općine Pašman (dalje u tekstu: Prijedlog PPUO-a) za kojeg se održava javna rasprava u trajanju od 13. srpnja 2023. god. do 11. kolovoza 2023. god. kao investitor zainteresiran za gradnju poslovne građevine pretežito trgovačke namjene - supermarketa, u nastavku dostavljamo prijedloge, mišljenja i primjedbe na Prijedlog Plana koje bi nam omogućile realizaciju planirane investicije.

1) Predlaže se brisanje teksta „*zauzimaju velike površine zemljišta*“ u stavku 2. članka 140. obzirom da se člankom 145a. planira mogućnost gradnje građevina većih površina u odnosu na dosadašnji Plan, a koje iziskuju veće površine zemljišta radi smještaja same građevine te preostalih funkcionalnih dijelova građevne čestice (manipulativne površine, promet u mirovanju).

**Plodine d.d. za trgovinu i usluge**, 51000 Rijeka, Ružičeva 29, MB 0521191, Trgovački sud u Rijeci, MBS 040021232, OIB 92510683607. Temeljni kapital 42.294.000,00 € uplaćen u cijelosti, podijeljen na 318.000 dionica, svaka nominalnog iznosa 133,00 €. Predsjednik uprave društva Mile Čurković, član uprave Luka Čurković, član uprave društva Dozi Heberling, član uprave društva Mirjana Palada Kmetović, predsjednik nadzornog odbora Filip Čurković.

2) Predlaže se dopuna točke 10. stavka 1. članka 145a. kojom se obveza sadnje guste zelene barijere (najmanje širine 2,00 m) ne odnosi na građevne čestice na kojima se planira gradnja građevina trgovačkih sadržaja.

3) Predlaže se dopuna poglavlja 5. *Uvjeti utvrđivanja koridora ili trasa i površina prometnih i drugih infrastrukturnih sustava* tekstualnog dijela Prijedloga Plana kojom bi se omogućilo izmještanje trase postojeće prometnice u svrhu formiranja jedinstvenog obuhvata zahvata za gradnju građevine druge namjene (koja nije prometnica), pri čemu se izmještenu prometnicu treba planirati sukladno čl. 164a. - 170.

4) Predlaže se izmjena uvjeta za određivanje najmanjeg broja parkirališnih mjesta za trgovine veće od 1500 m<sup>2</sup> ukupne (bruto) građevne površine u izgrađenom dijelu GP naselja. Obzirom da se člankom 145a. omogućuje gradnja gospodarskih građevina (proizvodno-uslužne - trgovački sadržaji) do 2500 m<sup>2</sup> ukupne (bruto) građevne nadzemne površine unutar GP naselja, predlaže se primjena istog uvjeta za određivanje najmanjeg broja parkirališnih mjesta kao u drugom stupcu tablice u članku 175. za istu namjenu - 1 PM na 45 m<sup>2</sup> ukupne (bruto) građevne površine.

S osobitim poštovanjem,


Direktor službe ekspanzije  
Diego Zubin



13.	04.08.2023. Ur.br. 33	Nedjeljka Perović		<b>NE PRIHVACA SE.</b>
-----	--------------------------	-------------------	--	------------------------

Odgovor: Primjedba se ne prihvaća. Za područje na kojem se nalazi predmetna k.č. 175 k.o. Mrljane (prema novoj izmjeri) (k.č. 2539 k.o. Mrljane S.I.) određena je obvezna izrada Urbanističkog plana uređenja dijela naselja Magazin Istok pod rednim brojem 25., sve sukladno Zakonu o prostornom uređenju („Narodne novine“ br. 153/13, NN 65/17 i 114/18, 39/19 i 98/19), a kojim će se u budućnosti rješavati pitanje prometnog pristupa do svih k.č. unutar obuhvata UPU-a.

### Općina Pašman

**Pošiljatelj:** Marija Perović   
**Poslano:** 4. kolovoza 2023. 13:49  
**Prima:** opcina.pasman@zd.t-com.hr  
**Predmet:** Izmjena prostornog plana

Poštovani, javljam se na prijedlog V izmjene prostornog plana  
Vlasnik sam parcele Gornji magazin ZK 2539 Mrljane te moja parcela nema reguliran pristupnin put do nje Tražim izmjenu i put do svojeg terena koji po zakonu svaka parcela treba imati.  
Molila bih da me kontaktirate te da priložim sve što je potrebno od dokumentacije.  
Hvala,  
Nedjeljka Perović



#### OPĆINA PAŠMAN

Primijeno: 04.08.2023.		
Klasifikacijska oznaka:	Ustrojstvena jed.	
350-02/23-01/01	04	
Uredbeni broj:	Prilozi	Vrijednost
33	0	0,00

## Općina Pašman

---

**Pošiljatelj:** Marija Perović [REDACTED]  
**Poslano:** 10. kolovoza 2023. 9:41  
**Prima:** općina.pasman@zd.t-com.hr  
**Predmet:** Re: Izmjena prostornog plana

pet, 4. kol 2023. 13:48 Marija Perović [REDACTED] > Je napisao:  
Dana 4.kolovoza 2023 dostavila sam primjedbu na prijedlog izmjene plana te sam omaškom navela pogrešnu katastarsku česticu te dostavljam ispravak kako slijedi

Poštovani, javljam se na prijedlog V izmjene prostornog plana  
Vlasnik sam parcele Gornji magazin kč175 Mrljane te moja parcela nema reguliran pristupnin put do nje Tražim izmjenu i put do svojeg terena koji po zakonu svaka parcela treba imati.  
Molila bih da me kontaktirate te da priložim sve što je potrebno od dokumentacije.  
Hvala,  
Nedjeljka Perović  
[REDACTED]

### OPĆINA PAŠMAN

Primljeno: 10.08.2023.		
Klasifikacijska oznaka:	Ustrojstvena jed.	
350-02/23-01/01	04	
Uredžbeni broj:	Prilozi	Vrijednost
33	0	0,00

14.	07.08.2023. Ur.br. 34	Milan Kranjčević	[REDACTED]	PRIHVACA SE.
		Romana Kranjčević		
		Marjana Dušević		
		Venija Gulin		
		Ljubomir Merlo		

Odgovor: Prihvaća se.

**OPĆINA PAŠMAN**

Primljeno: 07.08.2023.		
Klasifikacijska oznaka:	Ustrojstvena jed.	
350-02/23-01/01	04	
Urudžbeni broj:	Prilozi	Vrijednost
34	0	0,00

Milan Kranjčević, [REDACTED]  
Romana Kranjčević, [REDACTED]  
Marjana Dušević, [REDACTED]  
Venija Gulin, [REDACTED]  
Ljubomir Merlo, [REDACTED]

OPĆINA PAŠMAN  
Upravni odjel za opće poslove,  
komunalni sustav i financije  
Obala tamarisa 6  
23262 Pašman

**PREDMET: PRIJEDLOG V. CILJANIH IZMJENA I DOPUNA  
PROSTORNOG PLANA OPĆINE PAŠMAN  
-prijedlog**

Poštovani,

Vlasnici zemljišta u naselju Ždrelac, traže da se:  
k.č.br. 3176, 3179, 3181, 3182 i 3185 sve K.O. Ždrelac  
prenamjene iz neizgrađenog neuređenog dijela u neizgrađeni uređeni dio građevinskog područja  
jer iste imaju direktan pristup na put i prometnicu.

Tražimo da se navedene čestice izuzmu iz obuhvata Urbanističkog plana uređenja (UPU 1a)  
obzirom da iste imaju riješen pristupni put.

Unaprijed zahvalni!


U Ždrelcu, 25. srpnja 2023. godine

Milan Kranjčević [Signature]  
Romana Kranjčević [Signature]  
Marjana Dušević [Signature]  
Venija Gulin [Signature]  
Ljubomir Merlo [Signature]

15.	KLASA: 350-02/23-01/01 Ur.br. 35	Dino Blagdanić		NE PRIHVAĆA SE.
-----	-------------------------------------	----------------	--	-----------------

Odgovor: Primjedba se ne prihvaća. Sukladno članku 6. Odluke o izradi V. Ciljanih izmjena i dopuna Prostornog plana uređenja Općine Pašman („Službeni glasnik Općine Pašman“ br. 12/22) ovim ciljanim izmjenama i dopunama Plana nije planirano širenje građevinskih područja naselja u Općini Pašman.

DINO BLAGDANIĆ



OPĆINA PAŠMAN

Primijeno: 08.08.2023.		
Klasifikacijska oznaka:	Ustrojstvena jed.	
350-02/23-01/01	04	
Uredžbeni broj:	Prilozi	Vrijednost
35	0	0,00

OPĆINA PAŠMAN

Upravni odjel za opće poslove,

Komunalni sustav i financije

Obala tamarisa 6

23262 Pašman

ZAHTJEV ZA UVRŠTENJE ZEMLJIŠTA U GRAĐEVINSKO PODRUČJE

Poštovani,

Molim da se prilikom izmjene i dopune Prostornog plana uređenja Općine Pašman navedeno zemljište uvrsti u građevinsko područje:

**katastarska čestica: 3673**

**katastarska općina: 300896, Ždrelec**

Navedeno zemljište je jedino zemljište u mom vlasništvu te mi je želja na njemu izgraditi obiteljsku kuću kako bi moja mlada obitelj stekla uvjete za nastavak života na otoku. Napominjem da je građevinska zona udaljena 50 metara od navedene katastarske čestice, te da prethodnim izmjenama i dopunama prostornog plana Općine Pašman nijedno zemljište u vlasništvu moje obitelji nije uvršteno u građevinsko područje unatoč ne posjedovanju građevinskog zemljišta što je moguće provjeriti uvidom u zemljišne knjige na ime Blagdanić Đenko i Blagdanić Dino.

Prilozi:

1. Izvod iz katastarskog plana, odnosno njegova preslika
2. Izvadak iz BZP-a, odnosno vlastovnica

U Banju, 7.8.2023.

Dino Blagdanić





## NESLUŽBENA KOPIJA

REPUBLIKA HRVATSKA

Općinski sud u Zadru  
ZEMLJIŠNOKNJIŽNI ODJEL BIOGRAD NA MORU  
Stanje na dan: 20.07.2022. 23:13

Katastarska općina: 300896, ŽDRELAC

Broj ZK uložka: 865

Broj zadnjeg dnevnika/Upravnog rješenja: Z-11305/2022  
Aktivne plombe:

Izvadak iz BZP-a: SUVLASNIČKI UDIO REDNI BROJ: 1 (OSTALO KAO NEPOTREBNO IZOSTAVLJENO)

### A Posjedovnica PRVI ODJELJAK

Rbr.	Broj katastarske čestice	Broj D. L.	Adresa katastarske čestice/Način uporabe katastarske čestice/Način uporabe zgrade, naziv zgrade, kućni broj zgrade	Površina/m2	PPR
1.	3673	11	ČUČUNJICA IZGRAĐENO ZEMLJIŠTE MASLINIK	3736 52 3684	
		UKUPNO:		3736	

### B Vlastovnica

Rbr.	Sadržaj upisa	Primjedba
1.	Vlasnički dio: 1/1	
	BLAGDANIĆ DINO, [REDACTED]	

### C Teretovnica

Rbr.	Sadržaj upisa	Iznos	Primjedba
	Tereta nema!		

Potvrđuje se da ovaj izvadak odgovara stanju baze zemljišnih podataka na datum 20.07.2022.



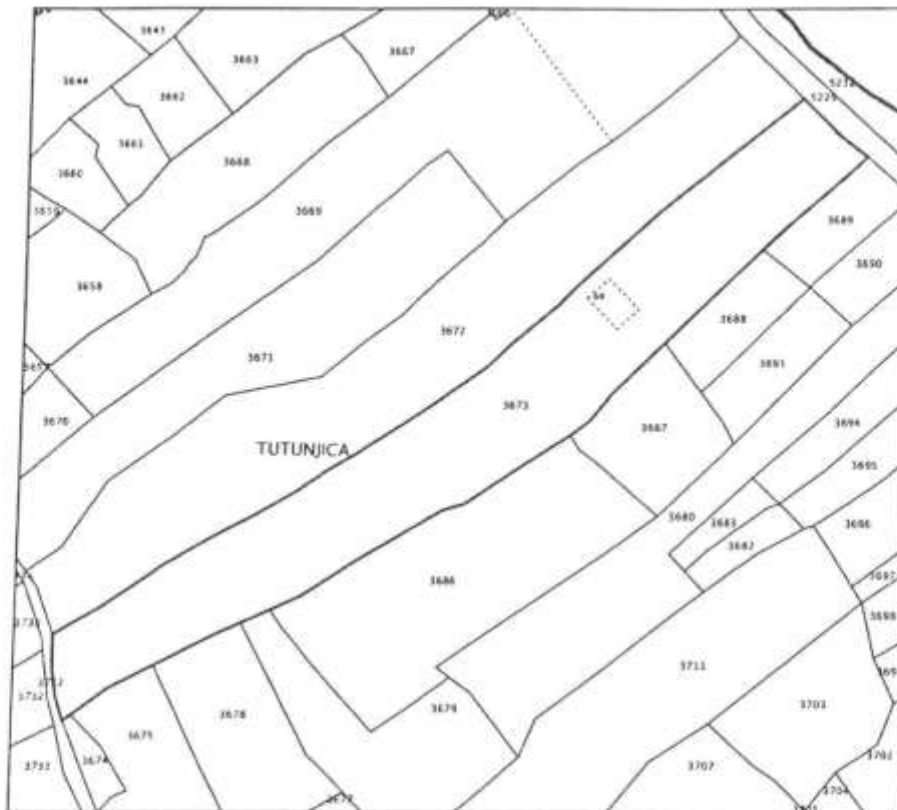
REPUBLIKA HRVATSKA  
DRŽAVNA GEODETSKA UPRAVA  
PODRUČNI URED ZA KATASTAR ZADAR  
ODJEL ZA KATASTAR NEKRETNINA  
BIOGRAD NA MORU

K.o: ŽIBRILAC  
k.č.br.: 3673

KLASA: 936-06/22-01/504  
URBROJ: 545-24-04/7-22-2  
BIOGRAD NA MORU, 23.05.2022.

### IZVOD IZ KATASTARSKOG PLANA

Mjerilo 1:1000  
Izvorno mjerilo 1:1000



Sukladno Zakonu o upravnim pristojbama («Narodne novine», br. 115/16) te Uredbi o tarifi upravnih pristojbi («Narodne novine», br. 92/21, 95/21 i 95/21), upravna pristojba po Tar. br. 1. ne naplaćuje se.

Službena osoba: Natalija Škefel  
ovlaštena katastarska referentica

## Općina Pašman

---

**Pošiljatelj:** dino bla bla [REDACTED]  
**Poslano:** 7. kolovoza 2023. 21:47  
**Prima:** opcina.pasman@zd.t-com.hr  
**Predmet:** Izmjena i dopuna prostornog plana uređenja Općine Pašman  
**Privici:** Zahtjev za uvrštenje zemljišta u građevinsko područje-2.pdf; bzp\_izvadak\_oss.pdf;  
New Document(8).pdf

Poštovani,  
ovim putem u prilogu šaljem prijedlog izmjene i dopune prostornog plana Općine Pašman.

S poštovanjem  
Dino Blagdanić

16.	09.08.2023. Ur.br. 36	Sunčane vile d.o.o.	Kralja Tomislava 6, 22213 Pirovac	<b>NE PRIHVACA SE.</b>
-----	--------------------------	---------------------	--------------------------------------	------------------------

Odgovor: Primjedba se ne prihvaća. Prema Zakonu o prostornom uređenju („Narodne novine“ br. 153/13, NN 65/17 i 114/18, 39/19 i 98/19) u članku 3. pod točkom br. 14. određeno je da je „izgrađeni dio građevinskog područja - područje određeno prostornim planom koje je izgrađeno“, a pod brojem 24. određeno je da je „neizgrađeni dio građevinskog područja - područje određeno prostornim planom planirano za daljnji razvoj“. S obzirom da na predmetnim katastarskim česticama nisu izgrađene građevine iste se ne mogu staviti u izgrađeni dio građevinskog područja naselja.

SUNČANE VILE d.o.o.  
Kralja Tomislava 6  
22213 Pirovac  
OIB: 75370780037

OPĆINA PAŠMAN		
Prilježeno: 09.08.2023.		
Klasifikacijska oznaka:	Ustrojstvena jed.	
350-02/23-01/01	04	
Urudžbeni broj:	Prilozi	Vrijednost
36	0	0,00

Općina Pašman  
Adresa: Obala tamarisa 6  
23262 Pašman

**Predmet: pismo namjere u svezi ciljanih izmjena prostornog plana Općine Pašman 2023.**

radi povećanja vrijednosti zemljišta u svojem vlasništvu te na inicijativu Mjesnog odbora Ždrelac, u smislu poboljšanja komunalne infrastrukture u uvali Polača, odnosno proširenja puta kroz polje i povećanja broja javnih parkirnih mjesta, Sunčane vile d.o.o. spremne su pokloniti k.č.186/1 veličine 653m<sup>2</sup> u zamjenu za izmjenu prostornog plana.

Sve čestice u vlasništvu SUNČANIH VILA d.o.o. ( k.č.186/2, k.č.186/3, k.č.187/1, k.č.187/2, k.č.187/3, k.č.187/4, k.č.187/5, k.č.187/6, k.č.187/7, k.č.187/8, k.č.187/9, k.č.187/10, k.č.187/11, k.č.187/12, k.č.187/13, k.č.187/14, k.č.187/15) su prema grafičkom dijelu prostornog plana u neizgrađenom dijelu građevinskog područja naselja, te želimo promjenu u izgrađeni dio građevinskog područja naselja.



Nadamo se da naša ponuda odgovara vašim željama i očekivanjima.

Za SUNČANE VILE d.o.o.  
Direktor Ferdinand Stadler

09.08.2023

**SUNČANE VILE d.o.o.**  
K. Tomislava 6  
PIROVAC

17.	09.08.2023. Ur.br. 37	Alen Fantov	-	<b>NE PRIHVACA SE.</b>
-----	--------------------------	-------------	---	------------------------

Odgovor: Primjedba se ne prihvaća. Sukladno članku 6. Odluke o izradi V. Ciljanih izmjena i dopuna Prostornog plana uređenja Općine Pašman („Službeni glasnik Općine Pašman“ br. 12/22) ovim ciljanim izmjenama i dopunama Plana nije planirano širenje građevinskih područja naselja u Općini Pašman.

### Općina Pašman

**Pošiljatelj:** Marija Kovačić [REDACTED]  
**Poslano:** 8. kolovoza 2023. 14:11  
**Prima:** opcina.pasman@zd.t-com.hr  
**Predmet:** PROSTORNI PLAN OPĆINE PAŠMAN, BANJ

Poštovani,  
 molim Vas da promotrite prijedlog da se k.č. 846 ZK 2111 u Banju cijela uvrsti u građevinsku zonu jer je trenutno pola parcele građevinsko.  
 S poštovanjem,  
 Alen Fantov

#### OPĆINA PAŠMAN

<b>Primljeno: 09.08.2023.</b>		
<b>Klasifikacijska oznaka:</b>	<b>Ustrojstvena jed.</b>	
350-02/23-01/01	04	
<b>Uredžbeni broj:</b>	<b>Prilozi</b>	<b>Vrijednost</b>
37	0	0,00

18.	09.08.2023. Ur.br. 38	Alen Fantov	-	<b>NE PRIHVACA SE.</b>
-----	--------------------------	-------------	---	------------------------

Odgovor: Primjedba se ne prihvaća. Sukladno članku 6. Odluke o izradi V. Ciljanih izmjena i dopuna Prostornog plana uređenja Općine Pašman („Službeni glasnik Općine Pašman“ br. 12/22) ovim ciljanim izmjenama i dopunama Plana nije planirano širenje građevinskih područja naselja u Općini Pašman.

### Općina Pašman

**Pošiljatelj:** Marija Kovačić [REDACTED]  
**Poslano:** 8. kolovoza 2023. 14:13  
**Prima:** opcina.pasman@zd.t-com.hr  
**Predmet:** PROSTORNI PLAN OPĆINE PAŠMAN, BANJ

Poštovani,  
 molim Vas da promotrite prijedlog da se k.č. 289 ZK 1164 u Banju, ukupne površine 348 m<sup>2</sup>, uvrsti u građevinsku zonu jer je trenutno na rubnom području.  
 S poštovanjem,  
 Alen Fantov

#### OPĆINA PAŠMAN

Primijeno: 09.08.2023.		
Klasifikacijska oznaka:	Ustrojstvena jed.	
350-02/23-01/01	04	
Uredžbeni broj:	Prilozi	Vrijednost
38	0	0,00

19.	Ur.br. 2198-17-02/1-23-39	Općina Pašman	Obala tamarisa 6, 23262 Pašman	PRIHVACA SE.
-----	---------------------------	---------------	-----------------------------------	--------------

Odgovor: Primjedba se prihvaca.



KLASA: 350-02/23-01/01  
URBROJ: 2198-17-02/1-23-39  
Pašman, 9. kolovoza 2023.

URBANISTIČKI INSTITUT HRVATSKE d.o.o.  
Frane Petrića 4  
10 000 ZAGREB

**PREDMET:** V. cilijane izmjene i dopune Prostornog plana uređenja Općine Pašman – primjedba.

Poštovani,

1. Nakon detaljne analize područja predviđenog za golf igralište (R1) kako je definirano V. ciljanim izmjenama PPUO Pašman, utvrđeno je da je čestica nove izmjere k.č. 6257/1 k.o. Pašman površine **985.222 m<sup>2</sup>** a koja je u vlasništvu Općine Pašman u cijelosti unutar zone R1 predviđene za Golf igralište.

Osim predmetne čestice unutar zone R1 ulaze još dvije čestice u privatnom vlasništvu ( k.č. 6266 i 6267 k.o. Pašman ) okružene suhozidima i zasađene maslinikom u površini 12000 m<sup>2</sup>.

Stoga je ukupna površina zone sportsko-rekreacijske namjene R1 predviđene za golf igralište do 27 rupa sa smještajnim kapacitetima i ostalim pratećim sadržajima iznosi cca. 100 ha.

Stoga molimo *da se u tekstu V. ciljanih izmjena i dopuna Prostornog plana uređenja Općine Pašman - Obrazloženje plana u Članku 122 , stavak 3 korigira utvrđena površina zone sportsko-rekreacijske namjene izvan naselja R1 predviđene za golf igralište do 27 rupa sa smještajnim kapacitetima i ostalim pratećim sadržajima sa 120 ha na površinu od 100 ha.*

**Obrazloženje:**

*Preklpom nove i stare katastarske izmjere područja predviđenog za golf igralište ( naselje Kraj ) utvrđena je razlika od 20 ha u odnosu na novu izmjeru , te stog razloga u tekstu treba isti umanjiti sa 120 ha na 100 Ha."*

2. U prijedlogu V. Ciljanih izmjena i dopuna PPUO Pašman u naselju Kraj, k.č. broj 2141/1 i 2141/3 k.o. Pašman izuzeti iz obuhvata UPU-a, jer je dogovorom sa susjednim vlasnicima sačinjen ugovor o pravo služnosti puta za predmetne nekretnine.

S poštovanjem,



Općinski načelnik  
Krešimir Čosić, mag.oeć.

Obala tamarisa 6, 23262 Pašman; OIB: 910001185200001; www.opcinapashman.hr; e-mail: info@opcinapashman.hr

20.	09.08.2023. Ur.br. 40	Stošija Šegvić		NE PRIHVATILA SE
-----	--------------------------	----------------	--	------------------

Odgovor: Primjedba se ne prihvaća. Sukladno članku 6. Odluke o izradi V. Ciljanih izmjena i dopuna Prostornog plana uređenja Općine Pašman („Službeni glasnik Općine Pašman“ br. 12/22) ovim ciljanim izmjenama i dopunama Plana nije planirano širenje građevinskih područja naselja u Općini Pašman.

Stošija Šegvić  


OPĆINA PAŠMAN		
Primljeno: 09.08.2023.		
Klasifikacijska oznaka:	Ustrojstvena jed.	
350-02/23-01/01	04	
Urudžbeni broj:	Prilozi	Vrijednost
40	0	0,00

Općina Pašman, Upravni  
odjel za opće poslove,  
komunalni sustav i financije  
Obala tamarisa 6  
23262 Pašman, HR

U Splitu, 8. kolovoz 2023. godine

PREDMET: Zahtjev za prijedlogom promjene prostornog plana općine Pašman k.č. 53, 79/2, 74/2

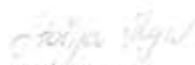
Poštovani,

temeljem objavljenog prijedloga V. Ciljanih izmjena i dopuna Prostornog plana uređenja Općine Pašman i Vašeg poziva za dostavu mišljenja, prijedloga i primjedbi na prijedlog prostornog plana od 13. srpnja do zaključno 11. kolovoza 2023. godine, koristim priliku da kao vlasnica katastarskih čestica 53, 79/2 te 74/2 dam svoj prijedlog za izmjenom statusa čestica.

Molim da se uzme u razmatranje prenamjena poljoprivrednih površina katastarskih čestica 53, 79/2 te 74/2 i uključivanje istih u građevinsko područje naselja Dobropoljana. Budući da k. čestice 53, 79 i 74 graniče s građevinskim područjem naselja – UPU13 GP Dobropoljana, prenamjenom bi se neznatno povećao neuređeni dio građevinskog područja za širenje i razvoj naselja Dobropoljana, a vlasnici bi prenamjena omogućila izgradnju obiteljske kuće i trajni boravak s obitelji na otoku.

Nadam da da ćete predmetni prijedlog uključiti u razmatranje.

S poštovanjem,



Stošija Šegvić  
Vlasnica k.č. 53, 79/2, 74/2

Prilog: Potpisani zahtjev za prijedlogom promjene (I), Izvadak iz EOP- zemljišne knjige 74/2 i 79/2 (II), Izvadak iz EOP- zemljišne knjige 53 (III)



IZVADAK IZ EOP-ZEMLJIŠNE KNJIGE

Katastarska općina: DOBROPOLJANA

Broj zemljišnoknjižnog čločka: 205

**A**  
Popisni list  
PRVI ODJELJAK

Rbr	Broj katastarske čestice	Adresa katastarske čestice (naziv, broj, ulica, trg, i sl.)	Način uporabe katastarske čestice / Način uporabe zgrade, kućni brojevi zgrade, naziv zgrade	Površina ha a m2	Ukupna površina ha a m2	Primjedbe
1.	53	RAŠCINE	MASLINIK	2 82	2 82	
2.	1482	TUĆ	PAŠNJAK	2 03	2 03	
		UKUPNO:			4 85	

**B**  
Vlasnički list

Rbr	U P I S I	Primjedbe
1	UDIO: 1/2 1. ŠEGVIĆ STOŠIJA, SPLIT, [REDACTED]	
2	UDIO: 1/2 1. ŠEGVIĆ ROSANDA, [REDACTED]	

**C**  
Teretni list

Rbr	U P I S I	Iznos	Primjedbe
	TERETA NEMA!		

Rbr

Postupak obnove zemljišne knjige za katastarsku općinu je u tijeku. Ovaj upis ne može se smatrati istinitim i potpunim, pa se nitko ne može pozvati na to da je postupao s povjerenjem u njegovu istinitost i potpunost (čl.198. u svezi čl. 187 ZZZK).

Sudska pristojba po Tbr. 18 Zakona o sudskim pristojbama ("Narodne novine" 74/95, 57/96, 137/02, 26/03, 125/11, 112/12, 157/13) u iznosu od 20,00 Kn naplaćena je i poništena na izvratku koji je zadan brojem KI- 412 12018



ZK referent:  
BILAVER BNM INES

*Bilaver BNM INES*

IZVADAK IZ EOP-ZEMLJIŠNE KNJIGE

Katastarska općina: DOBROPOLJANA

Broj zemljišnoknjižnog ulaska: 206

**A**  
Popisni list  
PRVI ODJELJAK

Rbr	Broj katastarske čestice	Adresa katastarske čestice (broj, radina, ulice, trga i sl.)	Način uporabe katastarske čestice / Način uporabe zgrade, katni brojevi zgrade, naziv zgrade	Površina ha i m <sup>2</sup>	Ukupna površina ha i m <sup>2</sup>	Primjedbe
1.	74/2	MLIŠKO	PAŠNJAK	1 55	1 55	
2.	79/2	MLIŠKO	MASLINIK	8 26	8 26	
		UKUPNO:			9 81	

**B**  
Vlasnički list

Rbr	U P I S I	Primjedbe
1.	UDIO: 1/1 I. ŠEGVIĆ STOŠIJA, SPLIT, [REDACTED]	

**C**  
Teretni list

Rbr	U P I S I	Iznos	Primjedbe
	TERETA NEMA !		

Postupak obnove zemljišne knjige za katastarsku općinu je u tijeku. Ovaj opis ne može se smatrati istinitim i potpunim, pa se nitko ne može pozvati na to da je postupao s povjerenjem u njegovu istinitost i potpunost (čl.198. u svezi čl. 187 ZVK).

Sudska pristojba po Tbr. 18 Zakona o sudskim pristojbama ("Narodne novine", 24/95-57/96, 137/02, 26/03, 125/11, 112/12, 157/13) u iznosu od 20,00 Kn naplaćena je i poništena na izvatku koji je izdat pod brojem: KJ- 610 / 2018



ZK referent:

BILJA ER BNM INES

## Općina Pašman

---

**Pošiljatelj:** Tanja Šegvić [REDACTED]  
**Poslano:** 9. kolovoza 2023. 13:18  
**Prima:** opcina.pasman@zd.t-com.hr  
**Kopija:** zeljan.segvic  
**Predmet:** PREDMET: Zahtjev za prijedlogom promjene prostornog plana općine Pašman k.č. 53, 79/2, 74/2  
**Privici:** Potpisani zahtjev za prijedlogom promjene prostornog plana općine Pašman k.č. 53, 79, 74.pdf; Izvadak iz EOP- zemljišne knjige 53.pdf; Izvadak iz EOP- zemljišne knjige 74, 79.pdf

Općina Pašman, Upravni odjel za opće poslove, komunalni sustav i financije Obala tamarisa 6  
23262 Pašman, HR

PREDMET: Zahtjev za prijedlogom promjene prostornog plana općine Pašman k.č. 53, 79/2, 74/2

Poštovani,

temeljem objavljenog prijedloga V. Ciljanih izmjena i dopuna Prostornog plana uređenja Općine Pašman i Vašeg poziva za dostavu mišljenja, prijedloga i primjedbi na prijedlog prostornog plana od 13. srpnja do zaključno 11. kolovoza 2023. godine, koristim priliku da kao vlasnica katastarskih čestica 53, 79/2 te 74/2 dam svoj prijedlog za izmjenom statusa čestica.

Molim da se uzme u razmatranje prenamjena poljoprivrednih površina katastarskih čestica 53, 79/2 te 74/2 i uključivanje istih u građevinsko područje naselja Dobropoljana. Budući da k. čestice 53, 79 i 74 graniče s građevinskim područjem naselja – UPU13 GP Dobropoljana, prenamjenom bi se neznatno povećao neuređeni dio građevinskog područja za širenje i razvoj naselja Dobropoljana, a vlasnici bi prenamjena omogućila izgradnju obiteljske kuće i trajni boravak s obitelji na otoku.

Nadam da ćete predmetni prijedlog uključiti u razmatranje.

S poštovanjem,  
Stošija Šegvić, vlasnica k.č. 53, 79/2, 74/2

Prilog: Potpisani zahtjev za prijedlogom promjene (I), Izvadak iz EOP- zemljišne knjige 74/2 i 79/2 (II), Izvadak iz EOP- zemljišne knjige 53 (III)

Tanja Šegvić Bubić, PhD  
Senior research associate  
<https://www.webofscience.com/wos/author/record/O-6841-2016>  
Institute of Oceanography and Fisheries  
[REDACTED]

21.	10.08.2023. Ur.br. 41	Rosanda Šegvić		<b>NE PRIHVAĆA SE.</b>
-----	--------------------------	----------------	--	------------------------

Odgovor: Primjedba se ne prihvaća. Sukladno članku 6. Odluke o izradi V. Ciljanih izmjena i dopuna Prostornog plana uređenja Općine Pašman („Službeni glasnik Općine Pašman“ br. 12/22) ovim ciljanim izmjenama i dopunama Plana nije planirano širenje građevinskih područja naselja u Općini Pašman.

Rosanda Šegvić



**OPĆINA PAŠMAN**

Primljeno: 10.08.2023.		
Klasifikacijska oznaka:	Ustrojstvena jed.	
350-02/23-01/01	04	
Urudžbeni broj:	Prilozi	Vrijednost
41	0	0,00

Općina Pašman, Upravni  
odjel za opće poslove,  
komunalni sustav i financije  
Obala tamarisa 6  
23262 Pašman, HR

U Dragama, 9. kolovoza 2023. godine

PREDMET: Zahtjev za prijedlogom promjene prostornog plana općine Pašman k.č. 53, 79/3, 79/1 i 74/1

Poštovani,

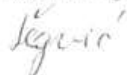
temeljem objavljenog prijedloga V. Ciljanih izmjena i dopuna Prostornog plana uređenja Općine Pašman i Vašeg poziva za dostavu mišljenja, prijedloga i primjedbi na prijedlog prostornog plana od 13. srpnja do zaključno 11. kolovoza 2023. godine, koristim priliku da kao vlasnica katastarskih čestica 53, 79/3, 79/1 te 74/1 dam svoj prijedlog za izmjenom statusa čestica.


Molim da se uzme u razmatranje prenamjena poljoprivrednih površina katastarskih čestica 53, 79/1, 79/3 te 74/1 i uključivanje istih u građevinsko područje naselja Dobropoljana. Budući da k. čestice 53, 79 i 74 graniče s građevinskim područjem naselja – UPU13 GP Dobropoljana, prenamjenom bi se neznatno povećao neuređeni dio građevinskog područja za širenje i razvoj naselja Dobropoljana, a vlasnici bi prenamjena omogućila izgradnju obiteljske kuće i trajni boravak s obitelji na otoku. Napominjem da nemam nikakvih drugih građevinskih parcela a željela bih naslijeđenu djedovinu imati obrađenu.

Nadam da da ćete predmetni prijedlog uključiti u razmatranje.

S poštovanjem,


Rosanda Šegvić



22.	10.08.2023. 42	Niko Fantov, Tomislav Fantov		<b>NE PRIHVACA SE.</b>
-----	-------------------	---------------------------------	--	------------------------

Odgovor: Primjedba se ne prihvaća. Sukladno članku 6. Odluke o izradi V. Ciljanih izmjena i dopuna Prostornog plana uređenja Općine Pašman („Službeni glasnik Općine Pašman“ br. 12/22) ovim ciljanim izmjenama i dopunama Plana nije planirano širenje građevinskih područja naselja u Općini Pašman. Uz napomenu da se dio k.č 845, k.č. 1354 i 1360 sve k.o. Banj već nalaze u građevinskom području naselja Banj.


### Općina Pašman

**Posiljatelj:** Tomislav Fantov   
**Poslano:** 10. kolovoza 2023. 12:26  
**Prima:** opcina.pasman@zd.t-com.hr  
**Predmet:** Prijedlog za proširenje građevinske zone - izmjene Prostornog plana Općine Pašman  
**Privici:** 4.2.Banj\_.pdf; KATASTARSKE ČESTICE.pdf

Pozdrav,

Molim Vas da uvažite prijedlog izmjene Prostornog plana Općine Pašman, prijedlogom se zahtjeva obuhvat čestica u naselju Banj, K.O. 300748 Banj.  
 Zahtjev se odnosi na sljedeće katastarske čestice:  
 k.č. 245  
 k.č. 845  
 k.č. 1354  
 k.č. 1360

Zahtjev podnosi Niko Fantov.  
 FANTOV NIKO



Mail šalje sin Tomislav Fantov

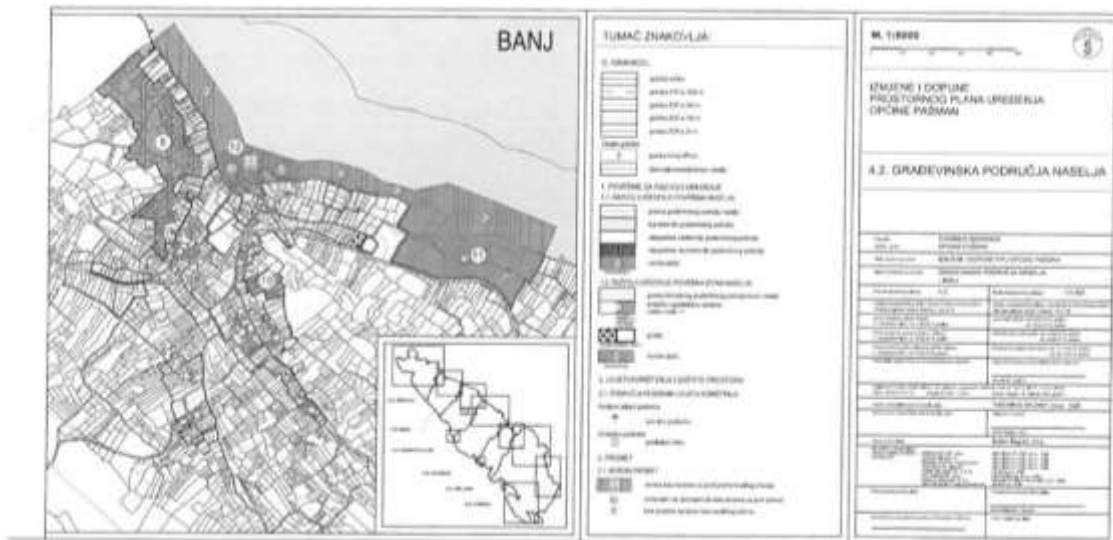


U prilogu dostavljamo trenutne "Izmjene i dopune prostornog plana uređenja Općine Pašman" i prikaz katastarskih čestica za koje se traži izmjena.

Lp,  
 Tomislav

#### OPĆINA PAŠMAN

Primljeno: 10.08.2023.		
Klasifikacijska oznaka:	Ustrojstvena jed.	
350-02/23-01/01	04	
Urudžbeni broj:	Prilozi	Vrijednost
42	0	0,00



Prijedlog čestica za koje se zahtjeva obuhvat u građevinsku zonu:

k.č.: 282, 845, 1354, 1360

k.č. 282

ZK uvidak br. 323, MB 300748 k.o. BANJ

Imaštan podak | Grad poruka

Projekcija 1 | Projekcija 2 | **Vlastovica** | Sadržaj

1. Vlastovica 1/1

Ime i prezime / Naziv: FANTOV NIRO [REDACTED]

k.č. 845

ZK uvidak br. 323, MB 300748 k.o. BANJ

Imaštan podak | Grad poruka

Projekcija 1 | Projekcija 2 | **Vlastovica** | Sadržaj

1. Vlastovica 1/1

Ime i prezime / Naziv: FANTOV NIRO [REDACTED]

k.č. 1354

ZK uložak br. 324, MB 300748 k.o. BANJ


Nováček Jozef ▾    Inštitút Jozef ▾

Prírodná I    Prírodná II    **Vlastnosti**    Inštitút

1. Vlastnícky diel: 1/1

Prírodná I (Prírodná I)

FANTOV NIRO, [REDACTED]




k.č. 1360

ZK uložak br. 1108, MB 300748 k.o. BANJ

Nováček Jozef ▾    Inštitút Jozef ▾

**Vlastnosti I**    Prírodná II    Vlastnosti    Inštitút

Prírodná I	Prírodná II	Vlastnosti	Inštitút
Prírodná I		1108	
Prírodná I		300748 BANJ	
Prírodná I		4016522	
Prírodná I		500	
Prírodná I		1108	
Prírodná I			



23.	10.08.2023. Ur.br. 38	Komunalac d.o.o.	Ulica kralja Petra Svačića 28, 23210 Biograd na Moru	PRIHVATILA SE.
-----	--------------------------	------------------	---	----------------

Odgovor: Prihvaća se.



Upravni odjel za opće poslove, komunalni sustav i financije  
Obala Tamarisa 6  
HR-23 262 Pašman

Broj: 1158/23  
Biograd na Moru, 10. kolovoza 2023. godine

**OPĆINA PAŠMAN**

Primljeno: 10.08.2023.		
Klasifikacijska oznaka:	Ustrojstvena jed.	
350-02/23-01/01	04	
Urudžbeni broj:	Prilozi	Vrijednost
43	0	0,00

REPUBLIKA HRVATSKA  
ŽUPANIJA ZADARSKA  
OPĆINA PAŠMAN  
Upravni odjel za opće poslove, komunalni sustav i financije  
Obala Tamarisa 6  
HR-23 262 Pašman

**PREDMET: V. ciljane izmjene i dopune Prostornog plana uređenja Općine Pašman**

Prijedlog plana za ponovnu javnu raspravu

- Očitovanje, izdaje se

Temeljem Vaše obavijesti o javnoj raspravi o prijedlogu V. ciljanih izmjena i dopuna Prostornog plana uređenja Općine Pašman (u daljnjem tekstu: Plan), Klasa: 350-02/23-01/1, Urbroj: 2198-17-04/1-23-19 od 10. srpnja 2023. godine, zaprimljenog dana 20. srpnja 2023. godine pod brojem 1158/23, a sukladno članku 90. Zakona o prostornom uređenju (NN 153/13, 65/2017, 114/18, 39/19 i 98/19), dostavljamo očitovanje za izradu V. ciljanih izmjena i dopuna Plana:

**> ODREDBE PLANA POTREBNO JE DOPUNITI SUKLADNO SLJEDEĆEM:**

**5. Uvjeti utvrđivanja koridora ili trasa i površina prometnih i drugih infrastrukturnih sustava**

- Članak 163. treba glasniti:  
„Prilikom rekonstrukcije - sanacije ostalih infrastrukturnih građevina ili izgradnje ili rekonstrukcije prometnice potrebno je, u zoni obuhvata, istovremeno izvršiti rekonstrukciju - sanaciju postojećih ili gradnju novih instalacija vodovoda.“

**5.7. Vodnogospodarski sustav**

**5.7.1. Korištenje voda**

- Dodati odredbe (prijedlog u članak 192. iza stavka 7.)

*Kod paralelnog vođenja vodovoda s drugim instalacijama projektant se mora pridržavati pravila da se vodovod i elektroenergetski kabeli moraju predvidjeti na suprotnim stranama kolnika. Inače, minimalni razmaci vodovoda i drugih instalacija u horizontalnoj projekciji moraju iznositi:*

- od kanalizacije najmanje 1,0 m,
- od visokonaponskog kabela najmanje 1,5 m,
- od niskonaponskog kabela najmanje 1,0 m,
- od TK voda najmanje 1,0 m.

*Vodovod se obvezatno planira iznad kanalizacije, a samo iznimno i kad nije moguće drugačije, i to uz posebno tehničko-projektno rješenje zaštite vodovoda, može se dopustiti odstupanje od tog pravila kao i smanjenje razmaka u slučaju paralelnog vođenja.*

*Cjevovode treba planirati u nogostupu ili zelenom pojasu dalje od drveća i njihovog korijenja, a u kolniku se smiju planirati samo kod prelaska s jedne na drugu stranu prometnice. Iznimno, i to samo u slučaju manje važnih (sporednih) prometnica u naselju, dozvoljava se planiranje cjevovoda u kolniku kad su uvjeti takvi da ne postoji raspoloživi prostor u nogostupu ili zelenom pojasu. U korištenju nogostupa ili zelenog pojasa projektant vodovodu treba dati prednost u odnosu na druge instalacije jer u slučaju kvara jedino kod vodovoda, ako je smješten u kolniku, nastaje iznenadni faktor oštećenja asfalta, ugrožavanja prometa i opasnosti (izdizanje kolnika, voda na kolniku s mogućnosti poledice, ulegnuće kolnika i sl.), a čest je slučaj otežanog pristupa za popravak vodovoda i izvođenje kućnih priključaka kad su u pitanju elektro ili TK kabeli koji su redovito plići tako da se u slučaju otkopavanja vodovoda događaju i oštećenja podzemnih kablova pri čemu postoji i opasnost od napona.*



Vodovodna mreža u načelu ne smije prolaziti parkiralištem, a izričito je to zabranjeno ako na takvim mjestima postoji mogućnost izvođenja vodovodnih priključaka. To znači da poklopci vodomjernih okana i kape uličnih ventila na početku priključnih vodova ne smiju biti na parkiralištu, tj. moraju biti na dostupnom mjestu (izvan kolnika, na pješačkoj ili zelenoj površini).

Izmjena odredbi:

- Članak 193. stavak 6. treba glasiti:  
„Novi ulični cjevovod izgraditi od cijevi PEHD DN 110 (do profila 110) iznad profila DN 110 od modularnog lijeva (ductil) i postaviti na udaljenosti od ruba prometnice do 1,0 m u kolniku ili ako postoji mogućnost u samu pješačku zonu (dalje od drveća).“
- Članak 193. stavak 7. treba glasiti:  
„Na svim križanjima moraju se predvidjeti vodonepropusna AB vodovodna okna u kojima moraju biti ugrađene penjalice za ulazak u okno. Prva penjalica 60,0 cm od visine poklopca.  
U AB ploči ugraditi LŽ okvir sa poklopcem 600x600 mm kao otvor za ulazak u okno. Okno mora biti minimalne visine 1,50 m svijetlog otvora kako bi nesmetano mogli obavljati redovite poslove popravaka i zamjena u oknu. U svim oknima predvidjeti (T ili TT) križne komade, zasune za sve pravce križanja cjevovoda, LŽ fazone za prolaz kroz zid, MDK i kratki FF komad između zasuna i MDK komada.“
- Članak 194. stavak 2. treba glasiti:  
Unutar naselja treba planirati hidrantsku mrežu, a prema posebnim propisima. Na mjestima gdje nije moguće postaviti nadzemne hidrante, treba predvidjeti podzemne hidrante „Ispod „N“ komada hidranta i armatura betonirati betonski blok-oslonac 40x40x10 cm.“

### 5.7.2. Odvodnja otpadnih voda

Dodati odredbe:

- Svi objekti moraju biti na udaljenosti minimalno 3 metra od postojećeg i planiranog kanalizacijskog sustava.

### 5.7.3. Uređenje vodotoka i voda

Izmjena odredbi:

- Članak 203.g. stavak 4. treba glasiti:  
„Posebnu pažnju treba posvetiti mjestima gdje se objekti i mreža razvoda vode sustava javnog navodnjavanja poklapaju i/ili križaju sa trasom instalacija komunalnih vodnih građevina. U tom slučaju potrebno je sve objekte i mrežu razvoda vode sustava javnog navodnjavanja izmjestiti na dovoljnu udaljenost od naših instalacija i objekata kako ne bi došlo do bilo kakvog oštećenja i loma.“
- Članak 203.g. stavak 5. treba glasiti:  
U slučajevima kada su instalacije sustava javnog navodnjavanja križaju sa instalacijama komunalnih vodnih građevina, i nije moguće premještanje na dovoljnu udaljenost, potrebna je dodatna zaštita instalacija komunalnih vodnih građevina kako ne bi došlo do loma što je prilikom planiranja radova na objektima i sustavu akumulacija potrebno prikazati projektom dokumentacijom te je isto potrebno dostaviti na uvid i suglasnost Javnom isporučitelju vodnih usluga, a prije izvođenja bilo kakvih radova, sa izvođačem se mora običi kompletna trasa kako bi se izvođača na terenu upoznao sa instalacijama komunalnih vodnih građevina i instalacije sačuvala od lomova. Sustav navodnjavanja (sve građevine, objekte-privremene i stalne, mrežu razvoda vode i dr.) projektirati na način da njegova izgradnja i rad ne budu od bilo kakvog štetnog utjecaja i od bilo kakvog oštećenja na vodoopskrbnom sustavu.“

### ➤ KARTOGRAFSKI PRIKAZI

- U kartografskom prikazu *Infrastrukturni sustavi: Vodnogospodarski sustavi, Broj kartografskog prikaza: 2B.* izvršiti ispravak legende/oznake za planiranu vodospremu u naselju Mrljane i u naselju Ždrelec ucrtati izgrađenu fekalnu crpnu stanicu prema prilogu.

Izrada:  
Marina Rosan

Privitak: Izvadak iz projektne dokumentacije

Teh. direktor:  
Krune Pešić, ing. građ.

KOMUNALAC d.o.o  
BIOGRAD NA MORU



## Općina Pašman

---

**Pošiljatelj:** Marina - Komunalac d.o.o. Biograd <marina@komunalac.com>  
**Poslano:** 10. kolovoza 2023. 12:38  
**Prima:** opcina.pasman@zd.t-com.hr  
**Kopija:** info@komunalac.com; krune@komunalac.com  
**Predmet:** 5. IZMJENE I DOPUNE PPU OPĆINE PAŠMAN - Javna rasprava o prijedlogu Plana:  
Očitovanje na prijedlog Plana, dostavlja se  
**Privici:** PPU 1158-23 Ocitovanje na prijedlog 5\_IID Plana za jav\_raspravu.pdf

Poštovani,

U privitku Vam dostavljamo Očitovanje kao u naslovu.

Srdačan pozdrav

---

Marina Rosan  
Komunalac d.o.o. Biograd na Moru  
Ul. kralja Petra Svačića 28, 23210 Biograd na Moru  
tel: 023/383-510  
e-mail: [marina@komunalac.com](mailto:marina@komunalac.com)



*Čuvajte okoliš – razmislite prije ispisa / Think before you print*

24.	11.08.2023. Ur.br. 44	Vesna Rudić		<b>NE PRIHVAĆA SE.</b>
-----	--------------------------	-------------	--	------------------------

Odgovor: Primjedba se ne prihvaća. Sukladno članku 6. Odluke o izradi V. Ciljanih izmjena i dopuna Prostornog plana uređenja Općine Pašman („Službeni glasnik Općine Pašman“ br. 12/22) ovim ciljanim izmjenama i dopunama Plana nije planirano širenje građevinskih područja naselja u Općini Pašman.

#### Općina Pašman

---

**Posiljatelj:** Romano Juresko [REDACTED]  
**Poslano:** 11. kolovoza 2023. 10:06  
**Prima:** opcina.pasman@zd.t-com.hr  
**Predmet:** Fwd: zahtjev za uvrštenje čestice u izgrađeni dio -prostorni plan  
**Privici:** VESNA\_RUDIĆ.docx

----- Forwarded message -----


Šalje: Romano Juresko [REDACTED]  
Date: pet, 11. kol 2023. u 10:03  
Subject: zahtjev za uvrštenje čestice u izgrađeni dio -prostorni plan  
To: <opcina.pasman@zd.t-com>

Poštovanje,  
u prilogu šaljem zahtjev, molbu za uvrštenje čestice sa postojećom građevinom (obiteljska kuća)  
u izgrađeni građevinski dio .

Vesna Rudić

---

VESNA RUDIĆ



OPĆINA PAŠMAN

Primljeno: 11.08.2023.		
Klasifikacijska oznaka:	Ustrojstvena jed.	
350-02/23-01/01	04	
Urudžbeni broj:	Prilozi	Vrijednost
44	0	0,00

OPĆINA PAŠMAN

ZAHTJEV-ZAMOLBA ZA UVRŠTENJE KATASTARSKIH ČESTICA 2618, 2620 U GRAĐEVINSKO PODRUČJE

POŠTOVANI,

Na ovim česticama se nalazi moja kuća koju sam naslijedila od roditelja i u njoj živim od rođenja do danas. Izgrađena je sedamdesetih godina i za nju posjedujem urednu dokumentaciju o legalizaciji.

Čestice na kojima stoji moja kuća nisu uvrštene u izgrađeni dio i to u starom dijelu Mrljana.

Mislim da je u pitanju greška, jer je kuća tu već godinama. Na granici je izgrađenog dijela, ali čestice su ostale van izgrađenog dijela.

Stoga vas molim da nadležni to isprave na prostornom planu tj. Da navedene čestice 2618 i 2620 k.o. Mrljane uvrste u građevinsko područje.

Molim da riješite što prije, u svrhu daljnjeg nastavka života u ovoj kući, te moguće nadogradnje za dobivanje stambenog prostora za sina koji već ima svoju obitelj, ali nema riješeno stambeno pitanje. Nadogradnja na postojeće stanje je ujedno jedino i najbrže rješenje.

Mrljane, 11. 8. 2023.

VESNA RUDIĆ

25.	16.08.2023. Ur.br. 45	Vladimir Šokota		<b>NE PRIHVATILA SE.</b>
-----	--------------------------	-----------------	--	--------------------------

Odgovor: Primjedba se ne prihvaća. Sukladno članku 6. Odluke o izradi V. Ciljanih izmjena i dopuna Prostornog plana uređenja Općine Pašman („Službeni glasnik Općine Pašman“ br. 12/22) ovim ciljanim izmjenama i dopunama Plana nije planirano širenje građevinskih područja naselja u Općini Pašman.

### Općina Pašman

**Pošiljatelj:** Vladimir Šokota  
**Poslano:** 11. kolovoza 2023. 23:38  
**Prima:** opcina.pasman@zd.t-com.hr  
**Predmet:** Prijedlog na prostorni plan

Poštovani,

u datom okviru do 11.08. izjavljujem prijedlog na prostorni plan.

Moje prezime potiče iz Vašega kraja, nažalost niti jedna parcela koju je ostavio pokojni did nije u obuhvatu građevinske zone, a ogromna mi je želja na otoku imati barem jednu malu kućicu kako bi se vratio u kraj odakle potičem. Naše parcele su 4246 i 4307, a parcela 3215 je najbliže nekim urbanim zonama. Da li je moguće u novom prostornom planu naći nadu da se neke od ovih čestica uvrste u buduću građevinsku zonu?

Srdačan pozdrav!

Vladimir Šokota

#### OPĆINA PAŠMAN

<b>Primljeno: 16.08.2023.</b>		
<b>Klasifikacijska oznaka:</b>	<b>Ustrojstvena jed.</b>	
350-02/23-01/01	04	
<b>Urudžbeni broj:</b>	<b>Prilozi</b>	<b>Vrijednost</b>
45	0	0,00

## KNJIGA PRIMJEDBI

26.	14.07.2023.	Šime Macola	-	NE PRIHVAĆA SE.
-----	-------------	-------------	---	-----------------

Odgovor: Primjedba se ne prihvaća. Sukladno članku 6. Odluke o izradi V. Ciljanih izmjena i dopuna Prostornog plana uređenja Općine Pašman („Službeni glasnik Općine Pašman“ br. 12/22) ovim ciljanim izmjenama i dopunama Plana nije planirano širenje građevinskih područja naselja u Općini Pašman.

14. 07. 2023

MACOLA ŠIME KONJ. [REDAKCIJA]

U LAŽEVU PRIGOVOR NA V IZMJENE I DOPUNA  
PROSTORNOG PLANA UREĐENJA OPĆINA PAŠMAN  
MOLIM VAS DA SE MOJA ČESTICA BR 1471  
KAO MRYANE KOJA JE NA GRANICI GRAĐEVINSKOG  
ZEM. PODRUČJA UVRSTI U GRAĐEVINSKO ZEMYASTE

27.	18.07.2023.	Anka Gojanović	-	NE PRIHVAĆA SE.
-----	-------------	----------------	---	-----------------

Odgovor: Primjedba se ne prihvaća. Sukladno članku 6. Odluke o izradi V. Ciljanih izmjena i dopuna Prostornog plana uređenja Općine Pašman („Službeni glasnik Općine Pašman“ br. 12/22) ovim ciljanim izmjenama i dopunama Plana nisu planirane nove izdvojene zone ugostiteljsko-turističke namjene, nego isključivo usklađenje površina postojećih ugostiteljsko-turističkih zona s člankom 112. Odredbi za provedbu Plana. Otvaranje novih zona razmatrat će se budućim izmjenama i dopunama Plana sukladno Zakonu o prostornom uređenju i Prostornom planu Zadarske županije.

18.07.2023.g.

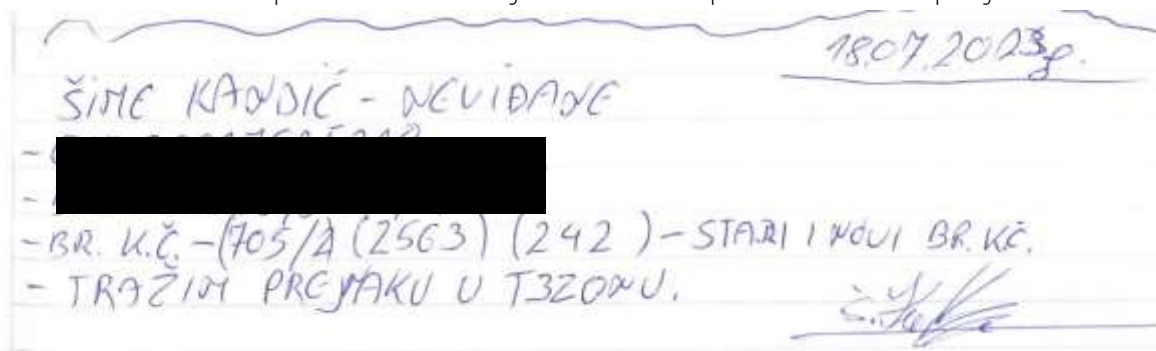
ANKA GOJANOVIĆ - [REDAKCIJA]

[REDAKCIJA]

BROJ ČESTICAKATASTARSKIH - BR 47, i 241, BR 236.  
TRAŽIM PREINAKU U T3 ZONU, PORADI  
RAVYENJA U GOSTITEJSKIM USLUGAMA. (KAMP)  
I TRAŽIM ZA ČESTICU 47 POTPIŠ  
R3 ZONU. - NEVIĐANJE Anka Gojanović


28.	18.07.2023.	Šime Kandić	-	NE PRIHVAĆA SE.
-----	-------------	-------------	---	-----------------

Odgovor: Primjedba se ne prihvaća. Sukladno članku 6. Odluke o izradi V. Ciljanih izmjena i dopuna Prostornog plana uređenja Općine Pašman („Službeni glasnik Općine Pašman“ br. 12/22) ovim ciljanim izmjenama i dopunama Plana nisu planirane nove izdvojene zone ugostiteljsko-turističke namjene, nego isključivo usklađenje površina postojećih ugostiteljsko-turističkih zona s člankom 112. Odredbi za provedbu Plana. Otvaranje novih zona razmatrat će se budućim izmjenama i dopunama Plana sukladno Zakonu o prostornom uređenju i Prostornom planu Zadarske županije.



29.	18.07.2023.	Davor Kandić	-	NE PRIHVAĆA SE.
-----	-------------	--------------	---	-----------------

Odgovor: Primjedba se ne prihvaća. Sukladno članku 6. Odluke o izradi V. Ciljanih izmjena i dopuna Prostornog plana uređenja Općine Pašman („Službeni glasnik Općine Pašman“ br. 12/22) ovim ciljanim izmjenama i dopunama Plana nisu planirane nove izdvojene zone ugostiteljsko-turističke namjene, nego isključivo usklađenje površina postojećih ugostiteljsko-turističkih zona s člankom 112. Odredbi za provedbu Plana. Otvaranje novih zona razmatrat će se budućim izmjenama i dopunama Plana sukladno Zakonu o prostornom uređenju i Prostornom planu Zadarske županije.



30.	18.07.2023.	Davor Kućina	-	NE PRIHVAĆA SE.
-----	-------------	--------------	---	-----------------

Odgovor: Primjedba se ne prihvaća. Sukladno članku 6. Odluke o izradi V. Ciljanih izmjena i dopuna Prostornog plana uređenja Općine Pašman („Službeni glasnik Općine Pašman“ br. 12/22) ovim ciljanim izmjenama i dopunama Plana nisu planirane nove izdvojene zone ugostiteljsko-turističke namjene, nego isključivo usklađenje površina postojećih ugostiteljsko-turističkih zona s člankom 112. Odredbi za provedbu Plana. Otvaranje novih zona razmatrat će se budućim izmjenama i dopunama Plana sukladno Zakonu o prostornom uređenju i Prostornom planu Zadarske županije.



PAŠMAN  
18.07.2023

KUĆINA DAVOR [REDACTED]

TRAŽIM PREINAKU KČ. 48 KČ. 50 U T3 ZONU  
i R3 ZONU  
RADI BAVLJENJA UGOSTITELJSKIM USLUGAMA  
KIEVIDANE (CAMP)

[Signature]

31.	25.07.2023.	Svetko Ralić		NE PRIHVACA SE.
-----	-------------	--------------	--	-----------------

Odgovor: Primjedba se ne prihvaća. Sukladno članku 6. Odluke o izradi V. Ciljanih izmjena i dopuna Prostornog plana uređenja Općine Pašman („Službeni glasnik Općine Pašman“ br. 12/22) ovim ciljanim izmjenama i dopunama Plana nije planirano širenje građevinskih područja naselja u Općini Pašman.

PAŠMAN  
25.07.2023

SVETKO RALIĆ (STIPE)

UKAZEM BRIGOR NA IZMJENE I DOPUNE  
PROSTORNOG PLANA KO TIRLJONE KČ. 1387, A  
MOLIM VAS DA SE TOJA ČESTICA KČ. 1387.  
UVRSI U GRAĐEVINSKU.

KONTAKT: [REDACTED]

32.	25.07.2023.	Ante Burmeta	[REDACTED]	NE PRIHVACA SE.
-----	-------------	--------------	------------	-----------------

Odgovor: Isto kao i na primjedbu pod rednim brojem 4.

ANTE BURMETA

POŠTOVANI, KOD PRISUSTVA JAVNE RASPRAVE ODRIANJE 25.07.2023god!

GOS. TAMARA MIHINIĆ PLEŠO REKLA MI JE DA SE DOŠAO DO GRADJE  
MINISTARNA NA GRADJEKOT DANU NAŠI ČESTICE KČ 57 NEODBANE  
TE DA NAPIŠEM ZAKLJUČAK TI. MOLIM DA SE MOJA  
ČESTICA KČ. 57 UVRSI U GRAĐEVINSKO PODRUČJE  
TURISTIČKE NAMJENE T-3 ZONE KOJA USLEDNO GRANIČI S T-3  
ZONOM

ANTE BURMETA [REDACTED]

[REDACTED]

33	25.07.2023.	Dragomir Ralić, Vedromir Ralić, Živko Ralić	NE PRIHVAĆA SE.
----	-------------	---	-----------------

Odgovor: Primjedba se ne prihvaća. Sukladno članku 6. Odluke o izradi V. Ciljanih izmjena i dopuna Prostornog plana uređenja Općine Pašman („Službeni glasnik Općine Pašman“ br. 12/22) ovim ciljanim izmjenama i dopunama Plana nije planirano širenje građevinskih područja naselja u Općini Pašman.

25.07.2023

DRAGOMIR RALIĆ, VEDROMIR RALIĆ  
 ŽIVKO RALIĆ

ZAHTEV ZA UVRŠTENJE U GRAĐEVINSKU ZONU  
 ČESTICE 1388, 1390  
 2630/1, 2634 DIO: 2638/2

SVE ČESTICE NALAZE SE NA GRANICI POSTOJEĆE GRAĐEVINSKE ZONE.

34.	31.07.2023.	Dino Blagdanić	NE PRIHVAĆA SE.
-----	-------------	----------------	-----------------

Odgovor: Kao i na primjedbu pod rednim brojem 15.

31.07.2023

DINO BLAGDANIĆ

POŠTOVANI NAČELNIČE, PROČELNIČE I OSTALI OPĆINSKI SLUŽBENICI ZADUŽENI ZA IZMJENU I DOPUNU PROSTORNOG PLANA OPĆINE PAŠMAN

MOJIM DA SE IZMJENAM PROSTORNOG PLANA UREĐENJA OPĆINE PAŠMAN NAVEDENO ZEMLJIŠTE ~~MOJA~~ ILI DIO ZEMLJIŠTA CCA 500 m<sup>2</sup> UVRŠTI U GRAĐEVINSKO PODRUČJE

KATASTARSKA ČESTICA 3673  
 KATASTARSKA OPĆINA 300896, ŽDRELAC

NAVEDENO ZEMLJIŠTE JE JEDINO ZEMLJIŠTE U MOJIM VLASNIŠTVU TEMI JE ŽELJA NA NJEMU IZGRADITI OBITELJSKU KUĆU KAKO BI MOJA MLADA OBITELJ STEKLA UVJETE ZA NASTAVAK ŽIVOTA NA OTOKU.


U PAŠMANU 31.07.2023. *Blagdanić*

35.	31.07.2023.	Nikša Cimera	-	NE PRIHVACA SE.
-----	-------------	--------------	---	-----------------

Odgovor: Primjedba se ne prihvaća. Sukladno članku 6. Odluke o izradi V. Ciljanih izmjena i dopuna Prostornog plana uređenja Općine Pašman („Službeni glasnik Općine Pašman“ br. 12/22) ovim ciljanim izmjenama i dopunama Plana nije planirano širenje građevinskih područja naselja u Općini Pašman.

NIKŠA CIMERA 31.7.2023.

U LAZEM PRIGOVOR NA V IZMJENE I DOPUNE  
PROSTORNOG PLANA UREĐENJA OPĆINE PAŠMAN  
TE VAS MOLIM DA SE MOJA ČESTICA  
1532 K.O. NEVIDANE VRSTI U GRAĐEVINSKO  
ZEMLJIŠTE

KONTAKT: [REDAKCIJA] 

36.	31.07.2023.	Svemir Špaleta Kristina Perinić	-	NE PRIHVACA SE.
-----	-------------	------------------------------------	---	-----------------

Odgovor: Isto kao na primjedbu pod rednim brojem 7.

SVEMIR ŠPALETA I KRISTINA PERINIĆ 01.08.2023.

POSTAVLJAM PRIGOVOR NA V IZMJENE I  
DOPUNE PROSTORNOG PLANA UREĐENJA OPĆINE  
PAŠMAN ZBOG RADI SLEDEĆEG:

ČESTICA K.O. 370 KO MRLJANE NALAZI SE  
U PODRUČJU IZGRADENOG GRAĐEVINSKOG ZEMLJIŠTA  
NA K.O. 370. NALAZI SE IZGRADENA OBITELJSKA  
KUĆA KAO I GOSPODARSKI OBJEKT, A SVE NA  
ADRISI SV. JERONIMA I MRLJANE.

NAIME NA JEDNOM DJELU ČESTICE 370 NA  
JUŽNOJ STRANI JE U OBUHVATU PRIJEDLOGA  
PLANA DIO ČESTICE 370 STAVLJEN U  
ZONU NEIZGRADENOG GRAĐEVINSKOG ZEMLJIŠTA  
TURISTIČKE NARJENE (AUTOKAMP I SL.).

STOGA MOLIM I TRAZIM DA SE K.O. 370  
KO MRLJANE OSTAVI ZA CIJELO U ZONI  
IZGRADENOG GRAĐEVINSKOG ZEMLJIŠTA ~~U ZONI~~ TE  
~~STAVI~~

SE DIO KOJI JE OZNAČEN KAO  
NEIZGRADNO GRAĐEVINSKO ZEMLJIŠTE  
TURISTIČKE NAMJENE UKLONI KAO TAKVO I  
JE UVRSTI U PLAN IZGRADENOG GRAĐEVINSKOG  
ZEMLJIŠTA KAKO I SPADA.

KONTAKT BR. MOB. [REDACTED]

PAŠMAN, 09. kolovoza 2023. g.  
SVIR MIR ŠPACETA

[Signature]

37.	31.07.2023.	Vesna Franjčević	Uvala Polača 2A, 23262 Pašman (Ždrelac)	NE PRIHVAĆA SE.
-----	-------------	------------------	--	-----------------

Odgovor: Primjedba se ne prihvaća. Sukladno članku 6. Odluke o izradi V. Ciljanih izmjena i dopuna Prostornog plana uređenja Općine Pašman („Službeni glasnik Općine Pašman“ br. 12/22) ovim ciljanim izmjenama i dopunama Plana nije planirano širenje građevinskih područja naselja u Općini Pašman.

VESNA FRANJEVIĆ

2.8.2023.

POŠTOVANI; NAČELNIČE, PROČELNIČE I OSTALI OPĆINSKI  
SLUŽBENICI ZADUŽENI ZA IZMJENU I DOPUNU PROSTORNOG  
PLANA OPĆINE PAŠMAN, MOLIM DA SE IZMJENOM PROSTORNOG  
PLANA UREĐENJA OPĆINE PAŠMAN NAVEDENO ZEMLJIŠTE  
UVRSTI U GRAĐEVINSKO PODRUČJE.

KATASTARSKE ČESTICE 815

ZDRELAC 824

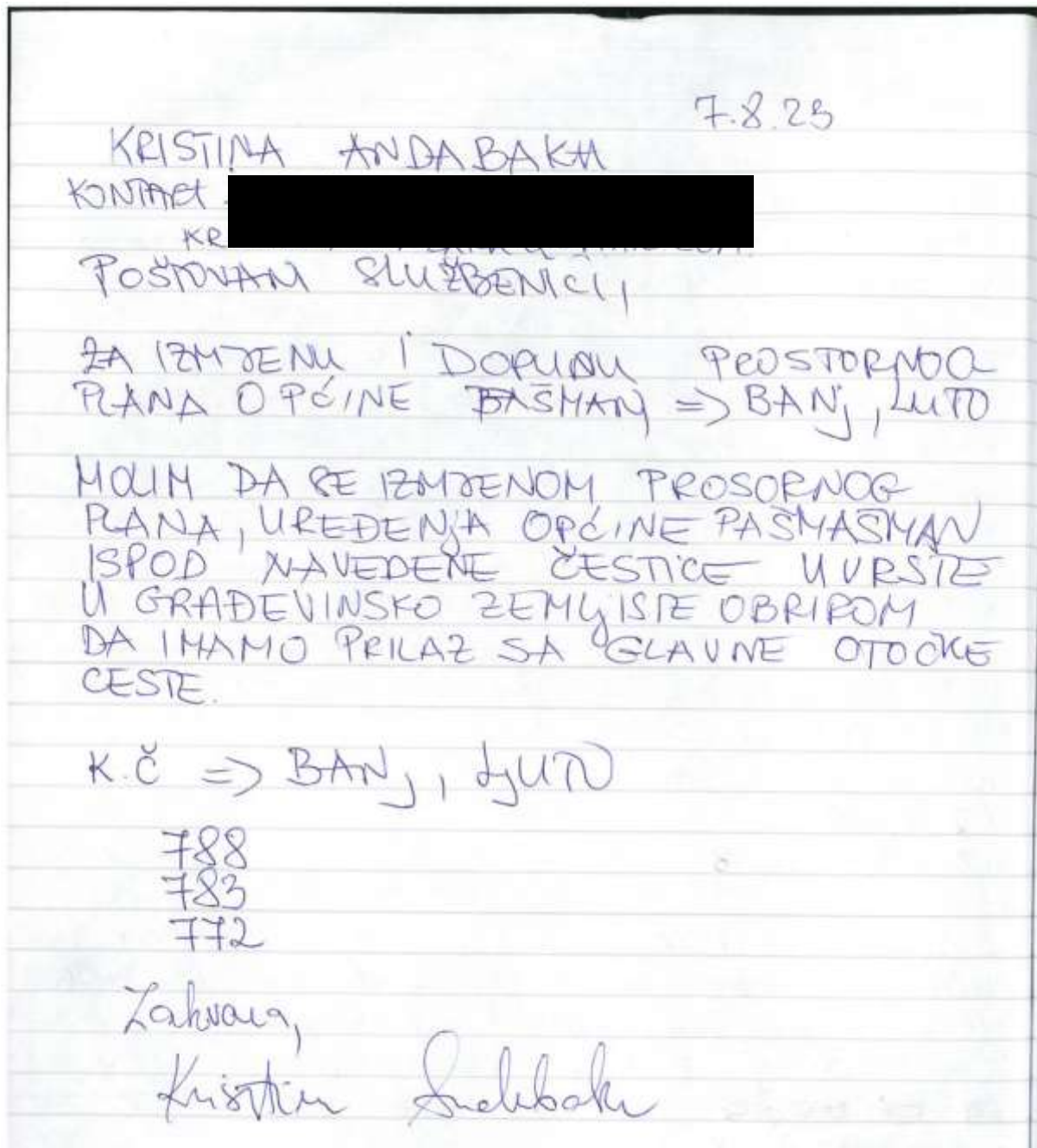
825

SVE ČESTICE NALAZE SE NA GRANICI POSTOJEĆE GRAĐEVINSKE  
ZONE. SVRHA IZMJENE JE IZGRADNJA OBITELJSKE KUĆE.

[Signature]

38.	07.08.2023.	Kristina Andabaka	-	NE PRIHVAĆA SE.
-----	-------------	-------------------	---	-----------------

Odgovor: Primjedba se ne prihvaća. Sukladno članku 6. Odluke o izradi V. Ciljanih izmjena i dopuna Prostornog plana uređenja Općine Pašman („Službeni glasnik Općine Pašman“ br. 12/22) ovim ciljanim izmjenama i dopunama Plana nije planirano širenje građevinskih područja naselja u Općini Pašman.



39.	08.08.2023.	Milivoj Ivuša		NE PRIHVAĆA SE.
-----	-------------	---------------	--	-----------------

Odgovor: Primjedba se ne prihvaća. Sukladno članku 6. Odluke o izradi V. Ciljanih izmjena i dopuna Prostornog plana uređenja Općine Pašman („Službeni glasnik Općine Pašman“ br. 12/22) ovim

ciljanim izmjenama i dopunama Plana nije planirano širenje građevinskih područja naselja u Općini Pašman.

08. 08. 2023  
POŠTOVANI - ČESTICA ZEMLJE 3669 (ČUČUNJIA) KO ŽDREVC  
KVADRATURE 3674 M<sup>2</sup> U VLASNIŠTVU POK. ŠIME IVOŠA  
GRAHICI SA GRAĐEVINSKOM CILOM PRIPALA POSLIJE SMRTI  
OCA ŠIME IVOŠA SINDUIMA MILIVOŠ IVOŠA, DEČAN IVOŠA  
MILAN IVOŠA (POSTUPAK PARCELACIJE U TOKU) ŽELIMO DA  
RAZMOTRITE I STAVITE U GRAĐEVINSKU ZONU KADI OPOSTANKA  
U ŽDREVCU NJIHOVIH SINDOVA SA OBITELI - KOJI ~~IMAJU~~  
IMAJU NAMJERU GRADNJE SVOG PRVOG STAMBENOG OBJEKTA  
MILIVOŠ IVOŠA - MARIO IVOŠA, DEČAN IVOŠA - ŠIME IVOŠA  
JOŠIP IVOŠA. MOLIMO DA OVAJ ZAHTEJEV RAZMOTRITE I DA  
VAŠIM PRIJEKLOGOM I ODLUKOM OVO PODEŽITE ZA OPOSTANAK  
NAŠE DICEI ~~IMAJU~~ NJIHOVE DICE U ŽDREVCU - HVALA!  
ZAHTEJEV PODNIO: MILIVOŠ IVOŠA - DEČAN IVOŠA  
TEL: 098696575  
MILIVOŠ IVOŠA

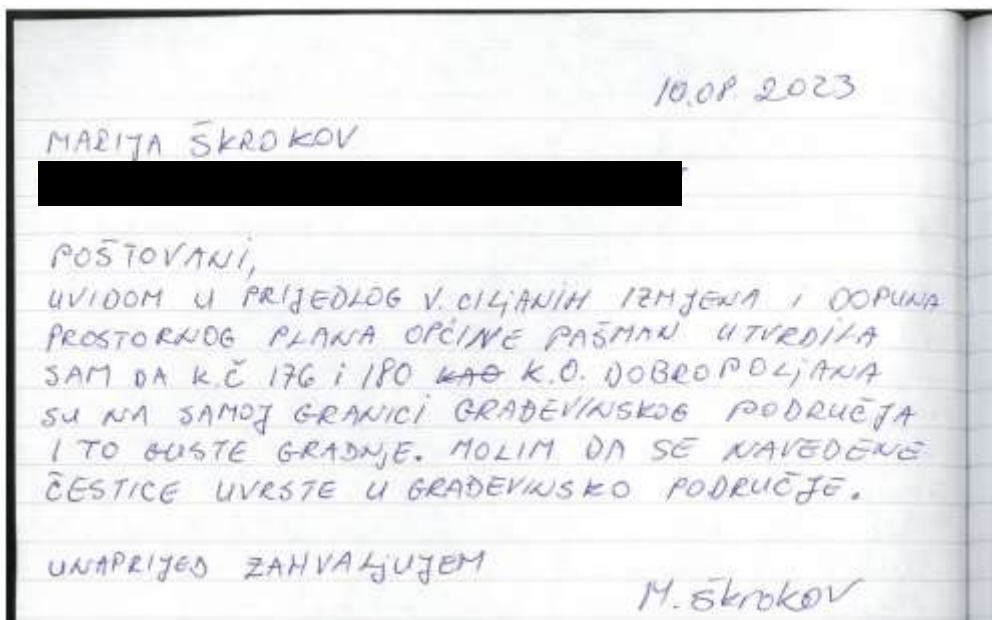
40.	08.08.2023.	Milan Ivoša		NE PRIHVAĆA SE.
-----	-------------	-------------	--	-----------------

Odgovor: Primjedba se ne prihvaća. Sukladno članku 6. Odluke o izradi V. Ciljanih izmjena i dopuna Prostornog plana uređenja Općine Pašman („Službeni glasnik Općine Pašman“ br. 12/22) ovim ciljanim izmjenama i dopunama Plana nije planirano širenje građevinskih područja naselja u Općini Pašman.

08. 08. 2023  
POŠTOVANI ČESTICA ZEMLJE 2455/2 - 2455/3 - KVADRATURE  
1007 M<sup>2</sup> - 1006 M<sup>2</sup> U VLASNIŠTVU POK. ŠIME IVOŠA GRAHICI  
SA GRAĐEVINSKOM CILOM PRIPALA POSLIJE SMRTI OCA ŠIME IVOŠA  
ŠVERIHA) SINDUIMA MILAN IVOŠA - MILIVOŠ IVOŠA (POSTUPAK  
VLASNIŠTVA U TOKU) ŽELIMO DA RAZMOTRITE I STAVITE U  
GRAĐEVINSKU ZONU KADI GRADNJE SVOG PRVOG OBJEKTA  
I NAČINJEG ŽIVOTA U ŽDREVCU MILAN IVOŠA ~~ŠIMON IVOŠA~~ IVOŠA  
HVALA! K.O. ŽDREVC - ČESTICA  
ZAHTEJEV PODNIO: MILAN IVOŠA ZA ČESTICU 2455/3  
Milan Ivoša  
MILAN IVOŠA

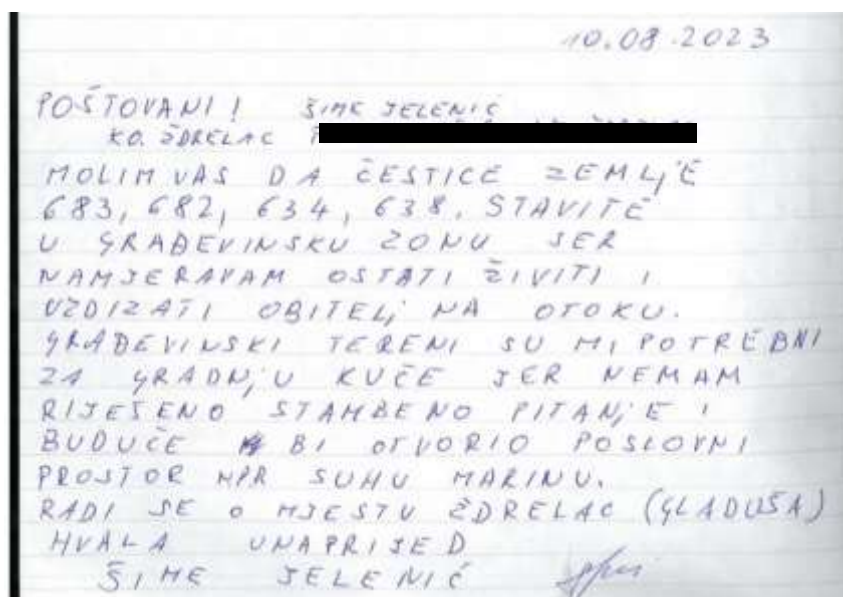
41.	10.08.2023.	Marija Škrokov	Put Svetog Martina 21, Nevidane	NE PRIHVAĆA SE.
-----	-------------	----------------	------------------------------------	-----------------

Odgovor: Primjedba se ne prihvaća. Sukladno članku 6. Odluke o izradi V. Ciljanih izmjena i dopuna Prostornog plana uređenja Općine Pašman („Službeni glasnik Općine Pašman“ br. 12/22) ovim ciljanim izmjenama i dopunama Plana nije planirano širenje građevinskih područja naselja u Općini Pašman.



42.	10.08.2023.	Šime Jelenić	[REDACTED]	NE PRIHVAĆA SE.
-----	-------------	--------------	------------	-----------------

Odgovor: Primjedba se ne prihvaća. Sukladno članku 6. Odluke o izradi V. Ciljanih izmjena i dopuna Prostornog plana uređenja Općine Pašman („Službeni glasnik Općine Pašman“ br. 12/22) ovim ciljanim izmjenama i dopunama Plana nije planirano širenje građevinskih područja naselja u Općini Pašman.



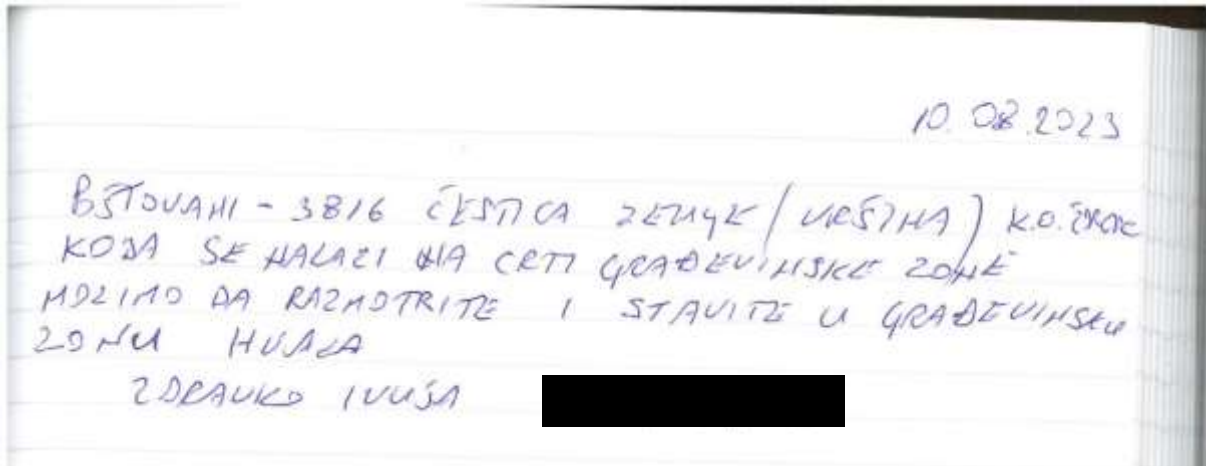
43.

10.08.2023.

Zdravko Ivuša

NE PRIHVAĆA SE.

Odgovor: Primjedba se ne prihvaća. Sukladno članku 6. Odluke o izradi V. Ciljanih izmjena i dopuna Prostornog plana uređenja Općine Pašman („Službeni glasnik Općine Pašman“ br. 12/22) ovim ciljanim izmjenama i dopunama Plana nije planirano širenje građevinskih područja naselja u Općini Pašman.





## B. DOKUMENTACIJA

# ZAKLJUČAK NAČELNIKA O UPUĆIVANJU PRIJEDLOGA V. CILJANIH IZMJENA I DOPUNA PROSTORNOG PLANA UREĐENJA OPĆINE PAŠMAN NA JAVNU RASPRAVU



KLASA: 350-02/23-01/01  
URBROJ: 2198-17-02/1-23-18  
Pašman, 10. srpnja 2023.

Na temelju članka 95. Zakona o prostornom uređenju („Narodne novine“, broj 153/13, 65/17, 114/18, 39/19, 98/19 i 67/23) i članka 46. Statuta Općine Pašman („Službeni glasnik Općine Pašman“ broj 1/21 i 4/22), Općinski načelnik Općine Pašman dana 10. srpnja 2023. godine, d o n o s i

### **ODLUKU** o prijedlogu V. Ciljanih Izmjena i dopuna Prostornog plana uređenja Općine Pašman

#### **Članak 1.**

Utvrđuje se Prijedlog V. Ciljanih izmjena i dopuna Prostornog plana uređenja Općine Pašman („Službeni glasnik Zadarske županije“ br. 16/07, 14/11-ispravak, 5/12- ispravak i „Službeni glasnik Općine Pašman“ broj 04/15, 5/15 - pročišćeni tekst, 2/16, 1/20, 2/20-pročišćeni tekst), u daljnjem tekstu: V. Ciljane izmjene i dopune PPO Pašman.

#### **Članak 2.**

Prijedlog V. Ciljanih izmjena i dopuna PPO Pašman sadržan je u elaboratu Ciljanih izmjena i dopuna PPO Pašman koji se sastoji od:

1. Grafičkog dijela
2. Odredbi za provođenje.

#### **Članak 3.**

O Prijedlogu V. Ciljanih izmjena i dopuna PPO Pašman provest će se javna rasprava s javnim uvidom u trajanju od trideset dana.

Upravni odjel za opće poslove, komunalni sustav i financije Općine Pašman zadužuje se za provođenje javne rasprave.

#### **Članak 4.**

Ova Odluka stupa na snagu danom donošenja.

Općinski načelnik  
Krešimir Čosić, mag.oec.



NA ODMOR S KNJIGOM U knjižnicama u Zadru i županiji traži se zanimljivo i pitko štivo

# Ljeto je vrijeme za beletristiku

U kategoriji beletristike najčitaniji su »Svježa voda za cvijeće« (Valerie Perrin) i »Mater Dolorosa« (Jurica Pavičić), a u kategoriji publicistike, najčitaniji naslovi su: »48 zakona moći« (Robert Green), »Rezerva« (princ Harry), kazao je knjižničar Darko Blažević



U Gradskoj knjižnici Zadar prate koji se naslovi traže tijekom ljeta

### Duša BALJAK

**ZADAR** » Otkrili smo naslove koji su najtraženiji i najčitaniji naslovi tijekom ljetnog razdoblja. A izbor za čitanje je u dvjesta zadarska knjižnica u Zadaru i županiji. Na ovaj otvoreni i zanimljiv način knjižnice Zadar dobivaju odgovor kako u specifičnosti njihove Knjižnice leže i izdaci knjižničara za savršeno semo zato što je primarna zadaća Zadarovih knjižnica pružiti svima korisnicima u županiji istraživačko-metodološki podršku i stručnu pomoć u namenu postavlja i zadržava knjižništvu koja temelji se primarno na potrebama akademske zajednice.

Uglavnom završile, pa su sada uočljivije potrebe korisnika i izvan akademske zajednice. Prvi su nam je vrijeme odnosa, tako dobro što nam korisnici koriste i ovo vrijeme za razgovor ili stručna savjetovanja, evidentirano je da je u ovom ljetnom razdoblju traženija posudba beletristike, odnosno »lakog štiva« za čitanje. Naime, želje su upiti korisnika što čitati u mirnom trenutku, a to su u velikoj mjeri zahtjeva čitatelja iz akademske zajednice koji točno znaju što čitati, daju nam u Zadarovoj knjižnici gdje dolazi kako se ne najtraženiji naslovi zaštićeni su na kraju ljeta, dok u ovom razdoblju samo pripremaju gradnju za ljetni period.

Otkrili se preporuke nastajaju kao profinirane knjige razgovora s knjižnicama i razumijevanja njihove uloge. Također, kako navode, cijane

su najčitaniji »lakši« naslovi: »Svježa voda za cvijeće« (Valerie Perrin), »Mater Dolorosa« (Jurica Pavičić), »Prčić« (Ivo Milić), »Krvni mjesec« (Jo Nesbø) i »Teddy« (Jovan Bekvalac). »Druga strana«, u kategoriji publicistike, najtraženiji naslovi su: »48 zakona moći« (Robert Green), »Rezerva« (princ Harry), »Zelena svjetla« (Matthew McConaughey), »Dekodirajući emocijski svijet« (Joshy Wilkins-Smith) i »Žene koje previse« (Katarzyna Kaczmarska), otkrili nam je knjižničar Darko Blažević. U Gradskoj knjižnici Biograd na Moru su nam dostavili šeset najtraženijih naslova, od kojih se neki nalaze i na listi

Gradске knjižnice Zadar, na primjer beletristički naslov »Teddy« ili publicistički naslov »Zelena svjetla«, dok se od ostalih ističu naslovi »Četiri mladi orla« (Kathleen Tucker), »Kakav, težak, ali« (Karin Dusek), »Život nije šer« (Mika Nounaimen), »Djevojkama umjetnici« (Alex Michalek), »Uspomene na njega« (Colin Hoover), »Zašto zoveš Sena« (Mila Vlačić), »Nisi me više od svega« (Mira Puharić) i »Marilena« (Ivana Erazimović).

Knjižnica čitatelja Obrovac otvorila je svoja vrata za korisnike u četvrtak, 6. srpnja. Naime, zbog pretrpe koja je pogodila Obrovac, a u kojoj je najviše strahu Knjižnica, nisu radili.

»S obzirom na to da kratko vrijeme radimo a korisnicima preporučeno je za stvaranje prijatelja najtraženiji ili najtraženiji knjige ili najtraženiji knjige tijekom ljeta objavljeno na kon, kazala je Marija Bilić.

S druge strane, Gradska knjižnica Pag boji oko 600 korisnika te najveći akumulator bilježe, pored školske godine, pririvo tijekom ljetnih mjeseci.

Najveću listu korisnika imamo tijekom ljeta, pa smo zato otvorili za naše korisnike od ponedjeljka do petka od 8 do 20 sati te subotom od 8 do 12 sat, kazala je ravnateljica Vesna

### Cijane preporuke

- Trenutno su student-ske obaveze na Sveučilištu

REPUBLICA HRVATSKA  
ZADARSKA ŽUPANIJA  
OPĆINA PAŠMAN  
Upravni odjel za opće poslove, komunalni sustav i financije

KLASA: 360-02/23-01/01  
URBROJ: 2198-17-04-1-23-18  
Pašman, 10. srpnja 2023.

Na temelju članka 96. stavka 3. Zakona o prostornom uređenju (»Narodne novine« broj 155/13, 65/17, 114/18, 98/19, 98/19, 67/20), Upravni odjel za opće poslove, komunalni sustav i financije Općine Pašman objavljuje

**JAVNU RASPRAVU**

o prijedlogu V. ciljanih izmjena i dopuna Prostornog plana uređenja Općine Pašman

- Javni uvid u prijedlog V. Ciljanih izmjena i dopuna Prostornog plana uređenja Općine Pašman moguće je izvršiti u vijećnici Općine Pašman, Obala tatarska 6, Pašman, od 13. srpnja do zaključno 11. kolovoza 2023. godine, svakog radnog dana od 8:00 do 16:00 sati.
- Javni uvid u prijedlog V. ciljanih izmjena i dopuna prostornog plana uređenja Općine Pašman bit će moguć i na mrežnim stranicama Općine Pašman ([www.opcina-pasman.hr](http://www.opcina-pasman.hr)).
- Javno izlaganje održat će se dana 25. srpnja 2023. godine u 12:00 sati u vijećnici Općine Pašman, Obala tatarska 6, Pašman.
- Sudionici sudjeluju u javnoj raspravi na način da:
  - imaju pravo pristupa na javni uvid u prijedlog prostornog plana,
  - podnose pitanja tijekom javnog izlaganja o predloženi prijedlozi, na koja uvaženo odgovaraju osobe koje vode javno izlaganje,
  - daju prijedloge i primjedbe u zapisnik za vrijeme javnog izlaganja,
  - upućuju nastojeći držati pisane prijedloge i primjedbe u roku odgovornosti u obliku i javnoj raspravi.
- Pisane primjedbe, prijedlogi i primjedbe na prijedlog prostornog plana mogu se dostaviti od 13. srpnja do zaključno 11. kolovoza 2023. godine na adresu: Općina Pašman, Upravni odjel za opće poslove, komunalni sustav i financije, Obala tatarska 6, 53265 Pašman ili elektronskom poštom na adresu: [opcina.pasman@opcina-pasman.hr](mailto:opcina.pasman@opcina-pasman.hr).
- Milijena, prijedlogi i primjedbe koji ne budu dostavljeni u roku i nisu obično napisani, potpisani imenom i prezimenom fizičke osobe ili nazivom pravne osobe s adresom podnositelja, ne moraju se uzeti u obzir u pripremi izmjena u javnoj raspravi.

Pročelnik  
Josip Burbiš, mag. iur., v.o.

## Na zadarskom Zavodu evidentirano 2.919 nezaposlenih

# Najlakše se zapošljavaju konobari, kuhari, čistačice

Najtraženija zanimanja tijekom 2023. godine su konobar, čistačica, prodavač, kuhar, kuhinjski radnik, sobarica, pomoćni kuhar, medicinska sestra i radnik u održavanju, kažu u zadarskom Zavodu za zapošljavanje

**ZADAR** - Zadnja godišnja izvješća o evidenciji Hrvatskog zavoda za zapošljavanje (HZZZ) - Područnog ureda Zadar nalazilo se 2.919 nezaposlenih osoba. Među zanimanjima koja se traže ističe prednjače konobar, kuhar, čistačice i sobarice.

Od nezaposlenih osoba u županiji najviše ih ima završeno srednju školu, 65,7 posto, a 27 posto ih ima diplomu predškolskog, diplomskog ili doktorskog studija. Samo dva posto nezaposlenih nema završenu srednju školu.

Najtraženija zanimanja tijekom 2023. godine su konobar, čistačica, prodavač, kuhar, kuhinjski radnik, sobarica, pomoćni kuhar, medicinska sestra i radnik u održavanju, kažu u zadarskom Zavodu za zapošljavanje.

Četvrtina nezaposlenih osoba u županiji starija je od 55 godina, a najveći broj nezaposlenih bilježi se u Zadru, Benkovcu i Gospiću. U županiji



U svim svim nedostaje konobara

nažalost stoji Pag, na kojemu je registrirano 62 nezaposlenih osoba.

»Najviše su dostupni poslovi iz djelatnosti pružanja usluga, prijevoza i održavanja, trgovine na veliko i na malo, prijevoza i skladištenja i građevinarstva i održavanja, navode u Zadru.

Zadnjih deset godina u Zadarskoj županiji kontinuirano upada broj nezaposlenih. Usporebe radi, 2013. godine bilo je registrirano četiri puta više nezaposlenih nego danas, njih više od 11 tisuća. Međutim, ako se pogledaju brojke za vrijeme prijavljivanja se kako je u posljednjih mjesecima čest bilježi porast nezaposlenosti. Bez posla je od prošlog mjeseca ostalo 70 osoba u županiji.

Punoje broja nezaposlenih može se vidjeti i u odnosu na lanijski lipanj, kada je na listi bilo registrirano 98 osoba manje nego ove godine.

L. BUČIĆ

POYY Kantautor Antun Aleksa IDEM objavio debitantski nosač zvuka

# Šteta što se AA nije ranije odlučio reći IDEM

Kratkim glazbenim rock vinjetama (10 pjesama traje 25 minuta) autor je uspio prenijeti slike naše i njegove stvarnosti, komentirati ih i jasno izraziti svoj stav

**Marinke KAMPOTIĆ**

Energičan i pozitivno po zvučilo - punika je albumi spoyy, debi- tantskog ostvarenja koje je objavio Antun Aleksa, kantautor i autor pjesama u odličnoj sastavu Poro Mora. Trogrižni i vrlo točan Antun IDEM je stvarno poznao na svoj stilistički način, a po pjesmi debitantskog albuma jasno je kako je stvarno što se AA nije ranije odlučio reći IDEM.

**Ima tu svega**

Jer, spoyy (10) poz. i bit. po- z. i bit. je album na ko- jemu je kreiran glazbeni rock vinjetama (10 pjesama traje 25 minuta) autor je uspio prenijeti slike naše i njegove stvarnosti, komentirati ih i jasno izraziti svoj stav, pri čemu su najbitiji elementi duhovnosti, što ita- kako odgovara činjenici da poličko mračno sliko stvarno- sti IDEM prati pozitivno- nost.

energijom glazbom kojim su smisljeli graze, odnosno rock pristup koji je i teško - čak i ne- poznato - žanrovski ograni- čiti. Ista tu, što je dobro, sve- ga - post. punika, pop punka, i dalje Lali rocka, emo rocka, a autor je sve skupa jednom pe- glosao nazivom "bedroom in- dio day pop pop punk smeće".

No, kakav je to svet o kojem nam pjeva AA zvani IDEM? U "Barem 300" pjesa se sadio je ov- dje životi tako teško i knesat- tra kako ne pami kad se san- daju pri pot. dječ. i dječ. i, a sve to uz aktualna glaz. kao dominantna instrumenti- štvo je uspeh za promena- nje ovih pjesama haš na jeziku. Ista je gitan me- gica i za sređivanje baš sje- se. "Nikad ne ne idem van" koji "vibe" odličan stilom. "Najviše sam sređ. i tek sad- šljim kako ću poljeće, koji

koja će sigurno biti knesat- tra faverit. Taj beat i polisti- rock ritam nastavlja se u ra- kođer odličnoj, melodičnoj i razigranoj "Sierašetašeta" koja suprotstavlja svojem stari- naj doba djetinstva i zna- no manje sreće sadržajnosti njevje vrc na prvo sluhanje, a isti dojam ostavlja i nakon- brojnih ponavljanja.

**Prometljivi hitovi**

"Ih, peti godišnje" dočim- je spoznateljno i proširo- vreme i nesumnjivo privla- čna nadasu u zrelost obale nostalgije i sjeve "Molba još imam malo vremena da na- ilim sve što treba i ne treba", a "Kopri ovaj brod" prva je stvarniji ovoj pjesmi jer se baš ovako stvara i to da je baš tako dobro "spostipiti taj brod". No, već sljedeća, a to je "Pro- cerna nipa" sad. dječ. "Še- mo nek" je pun. saso nek je zdrava - nekome, jer ako vana bude bolja, onda će i je- če stacije u ovoj pjesmi raje- tina bolja. Drugi je pak idaz i sjeve u osoli koja vrc i koja se- vrc, svjedok poci doba i zna- so lagatni od većine ostalih "Uvijek super" u kojoj bitno utvaja i pudači. Miza- izak iz tih kisa i nezadovol- stva bit i alkoholi, poručuje izlaskom ljubidna i razigrano "Za pice" koja će vječno- Karlovačka pivovara otka- piti na rekama jer u ovaj je baš sve- piki pop punk s raspolo- stivovima pop- "Kad žu- ga ni malo, sve je malo lakše". Za kraj IDEM ostavlja pe- malo pro- gramsku "Nikad sa- me" a po- i u k o m- kko - ne- moći tr- pitivote.

Antun Aleksa IDEM



Knjiga izdana 1997. jedna je od 300 primjeraka poslanih knjižnicama

## Knjiga o Harryju Potteru prodana za 10.500 funti

Vlasnik je iznenada umro u dobi od 55 godina, a knjiga je pronađena kada je ekipa Aukcijske kuće Richard Winterton pretražila njegove stvari

**ZADARSKO** - Bivšaš primjerak knjige o Harryju Potteru, kop- jena za 30 pjesa, prodan je na aukciji u engleskom gradu Lechlida za 10.500 funti (oko 12.250 eura), prenosi u- zaničnik BBC.

Knjiga "Harry Potter i Kamen mudraca" jed- na je od 500 pri- mjeraka u tom izdanju, a kupio ju je kolekcionar iz Staffordshira koji je umro ove godine.

Knjiga je bila posljednje- na tijekom selidbe i njegova sestra rekla je da su našli da je zapostavljena.

Knjiga je putem interneta kupio knjižar iz Lea Ampleasa, rekao je predstavnik aukcijske kuće iz Lechlida, Richard Winterton. "Apsolutno snu odu- kveću ovim neznanostima, došlo je.

Knjiga, izda- na 1997., jedna je od 300 poslanih knjižnicama, a od Knjižnice Wolver- hamptona kupio ju je čovjek koji je živio u Birminghamu.

Vlasnik je iznenada umro u dobi od 55 godina, a knjiga je pronađena kada je ekipa Auk- cijske kuće Richard Winterton pretražila njegove stvari. (Hina)



**30** pjesa, kopirano je riješak primjerek ove knjige

### Početak IDEM ere

Album je objavljen u su- ređnoj diskografskoj kući JefaTon, Mudi Bik i Nasty Cut Records. Trenutačno je objavljen digitalno i na CD- u, a uskoro će obje i na kaseta i vinylu, sahaže- ma iz prethodnog preso ma- terijala u kojem stoji i da je album o potpunosti napi- sano i odsvirano sam Antun uz gotovanje Lea Bestala na klavijaturama na div- je pjesme. Miko i maver- potpisuje Dominik Kralj, a cover albuma i sve spotove Pavle Kocanjer. Glavni o svim debitantskim iska- žu, autor kaže: "Ove pjes- me doživjela su nekoliko- godnje u tri različita stana u Zagrebu i jednoj kući na Zlarini. Album 'spoyy' po- četak je IDEM ere. Knudi- kje koji vodi do početne- poezije. Početak i ozbilje- IDEM je nastao u želji da- napredni album pjesa- ma koje su meni hitovi. Nadam se da će neke biti i vama. Poveća ide- vsm- mojih naprijed česta- ma, jankasom okružuju u kojem sam imao priliku- ostetati i rasti kao osoba. Puno vam hvale. Puno lu- bavi. Poyy."

**IDEŠI**

Album nazvan po čestom tipfeluru tipičnom za digi- talnu generaciju prvi je ma- li autorski izostav ogovora- lje- CRU rock produkcije, a nije bez vraga što je objavljen na 30. rođendana autora, doba- kad, zna se, ljudi ne osmišle ne, iz mladosti stupano na onu- drugi stranu koja se još ne- čini tako opasnom. Bilo ka- ko bilo, Antun Aleksa IDEM sa rođendana nam je darova- ovičan album koji je, u obli- zima na autorov pseudonim IDEM, komentirati moguće i riječju - IDEŠI.

REPUBLIKA HRVATSKA  
ZADARSKA ŽUPANIJA  
OPĆINA PAŠMAN  
Upravni odjel za opće poslove, komunalni sustav i financije

KLASA: 390-02/23-01-01  
URBROJ: 2198-17-04-1-03-18  
Pašman, 10. srpnja 2023.

Na temelju članka 86. stavka 3. Zakona o prostornom uređenju („Narodne novine“, broj 153/13, 85/17, 114/18, 98/19, 98/19 i 87/23), Upravni odjel za opće poslove, komunalni sustav i financije Općine Pašman objavljuje

**JAVNU RASPRAVU**

o prijedlogu V. ciljanih izmjena i dopuna Prostornog plana uređenja Općine Pašman

- Javni uvid u prijedlog V. Ciljanih izmjena i dopuna Prostornog plana uređenja Općine Pašman moguće je uvidjeti u sjedištu Općine Pašman, Obala lamasna 6, Pašman, od 13. srpnja do zaključno 11. kolovoza 2023. godine, svakog radnog dana od 8.00 do 16.00 sat.
- Javni uvid u prijedlog V. ciljanih izmjena i dopuna prostornog plana uređenja Općine Pašman bit će moguć i na mrežnim stranicama Općine Pašman ([www.opcina-pasman.hr](http://www.opcina-pasman.hr)).
- Javno izlaganje održat će se dan 25. srpnja 2023. godine u podnožju, ne moraju se uzeti u obzir u pripremi izvješća o javnoj raspravi.
- Sudionici sudjeluju u javnoj raspravi na način da:
  - imaju pravo pristupa na javni uvid u prijedlog prostornog plana,
  - postavljaju pitanja otkom javnog izlaganja o predloženi rješenja, na koja jurno odgovaraju osobe koje vode javno izlaganje,
  - dadu prijedloge i primjedbe u zapisnik za vrijeme javnog izlaganja,
  - upućuju molbitu izrade pisane prijedloge i primjedbe u roku određenom u obavijesti o javnoj raspravi.
- Pisane mišljenja, prijedlozi i primjedbe na predlog prostornog plana mogu se dostaviti od 13. srpnja do zaključno 11. kolovoza 2023. godine na adresu Općine Pašman, Upravni odjel za opće poslove, komunalni sustav i financije, Obala lamasna 6, 23062 Pašman ili elektroničkom poštom na adresu: [opn@opcina-pasman.hr](mailto:opn@opcina-pasman.hr).
- Mišljenja, prijedlozi i primjedbe koji ne budu dostavljeni u roku i nisu čisto napisani, potpisani imenom i prezimenom fizičke osobe ili nazivom pravne osobe i adresom podnositelja, ne moraju se uzeti u obzir u pripremi izvješća o javnoj raspravi.

Pročelnik  
Josip Šušter, mag. iur., v.r.



## Informacije o javnim raspravama

12.07.2023. - Informacija o javnoj raspravi o prijedlogu II. Izmjena i dopuna Urbanističkog plana uređenja naselja Ogulin - UPU I, Grad Ogulin

12.07.2023. | pdf (913kb)

12.07.2023. - Informacija o javnoj raspravi o prijedlogu Izmjena i dopuna Prostornog plana Općine Dubrovačko primorje

12.07.2023. | pdf (486kb)

12.07.2023. - Informacija o javnoj raspravi o Prijedlogu V. Ciljanih izmjena i dopuna Prostornog plana uređenja Općine Pašman

12.07.2023. | pdf (396kb)

10.07.2023. - Informacija o ponovnoj javnoj raspravi o Prijedlogu Izmjena i dopuna Prostornog plana uređenja Grada Poreča

10.07.2023. | pdf (105kb)

- Ispiši stranicu
- Podijeli na Facebooku
- Podijeli na Twitteru



- > NOVOSTI
  - > GALERIJA
  - > DOKUMENTI
  - > DOGAĐANJA
  - > ZEMLJOVID
  - > SLUŽBENI GLASNIK  
OPĆINE PAŠMAN
  - > SJEDNICE  
OPĆINSKOG VIJEĆA
  - > PRISTUP  
INFORMACIJAMA
- 
- > PROSTORNI PLAN  
OPĆINE PAŠMAN



Javna rasprava o prijedlogu V. Ciljanih izmjena i dopuna

12. srpnja 2023.

Dana 10. srpnja 2023. Upravni odjel za opće poslove, komunalni sustav i financije Općine Pašman objavio je

[više](#)



Javni natječaj za zakup ribarnica na području Općine Pašman

9. lipnja 2023.

U sklopu provedbe EU projekta "Nrazvijanje linaca opskrbe nabavkom montažnih ribarnica" u

[više](#)



Odluka o dodjeli sredstava udrugama za 2023. godinu

1. lipnja 2023.

Dana 1. lipnja 2023. godine, načelnik Općine Pašman donosi Odluku o dodjeli financijskih sredstava za

[više](#)

- > NOVOSTI
- > GALERIJA
- > DOKUMENTI
- > DOGAĐANJA
- > ZEMLJOVID
- > SLUŽBENI GLASNIK  
OPĆINE PAŠMAN
- > SJEDNICE  
OPĆINSKOG VIJEĆA
- > PRISTUP  
INFORMACIJAMA



Novosti / Javna rasprava o prijedlogu V. Ciljanih izmjena i dopuna Prostornog plana uređenja Općine Pašman

12. srpnja 2021

## JAVNA RASPRAVA O PRIJEDLOGU V. CILJANIH IZMJENA I DOPUNA PROSTORNOG PLANA UREĐENJA OPĆINE PAŠMAN

Dana 10. srpnja 2021. Upravni odjel za opće poslove, komunalni sustav i financije Općine Pašman objavljuje javnu raspravu o prijedlogu V. Ciljanih izmjena i dopuna Prostornog plana uređenja Općine Pašman.

Dodatne informacije možete pregledati ovdje.

[Pozovite](#)

KLASA: 350-02/23-01/01  
URBROJ: 2198-17-04/1-23-18  
Pašman, 10. srpnja 2023.

Na temelju članka 96. stavka 3. Zakona o prostornom uređenju („Narodne novine“, broj 153/13, 65/17, 114/18, 39/19, 98/19 i 67/23), Upravni odjel za opće poslove, komunalni sustav i financije Općine Pašman objavljuje

**JAVNU RASPRAVU**  
**o prijedlogu V. Ciljanih izmjena i dopuna Prostornog plana uređenja Općine Pašman**

1. Javni uvid u prijedlog **V. Ciljanih izmjena i dopuna Prostornog plana uređenja Općine Pašman** moguće je izvršiti u vijećnici Općine Pašman, Obala tamarisa 6, Pašman, od **13. srpnja do zaključno 11. kolovoza 2023.** godine, svakog radnog dana od 8.00 do 15.00 sati.
2. Javni uvid u prijedlog V. Ciljanih izmjena i dopuna prostornog plana uređenja Općine Pašman bit će moguć i na mrežnim stranicama Općine Pašman ([www.opcinapasman.hr](http://www.opcinapasman.hr)).
3. Javno izlaganje održat će se dana **25. srpnja 2023. godine** u 12:00 sati u vijećnici Općine Pašman, Obala tamarisa 6, Pašman.
4. Sudionici sudjeluju u javnoj raspravi na način da:
  - imaju pravo pristupa na javni uvid u prijedlog prostornog plana,
  - postavljaju pitanja tijekom javnog izlaganja o predloženim rješenjima, na koja usmeno odgovaraju osobe koje vode javno izlaganje,
  - daju prijedloge i primjedbe u zapisnik za vrijeme javnog izlaganja,
  - upućuju nositelju izrade pisane prijedloge i primjedbe u roku određenom u objavi o javnoj raspravi.
5. Pisana mišljenja, prijedlozi i primjedbe na prijedlog prostornog plana mogu se dostaviti **od 13. srpnja do zaključno 11. kolovoza 2023.** godine na adresu: Općina Pašman, Upravni odjel za opće poslove, komunalni sustav i financije, Obala tamarisa 6, 23262 Pašman ili elektronskom poštom na adresu: [opcina.pasman@zd.t-com.hr](mailto:opcina.pasman@zd.t-com.hr).
6. Mišljenja, prijedlozi i primjedbe koji ne budu dostavljeni u roku i nisu čitko napisani, potpisani imenom i prezimenom fizičke osobe ili nazivom pravne osobe s adresom podnositelja, ne moraju se uzeti u obzir u pripremi izvješća o javnoj raspravi.

  
Pročelnik  
Josip Burčul, mag. iur.

# POSEBNA OBAVIJEST – POZIV O JAVNOJ RASPRAVI



KLASA: 350-02/23-01/01  
URBROJ: 2198-17-04/1-23-19  
Pašman, 10. srpnja 2023.

**PREDMET:** Obavijest o javnoj raspravi o prijedlogu V. Ciljanih izmjena i dopuna Prostornog plana uređenja Općine Pašman – dostavlja se,

Poštovani,

Na temelju članka 96. stavka 3. i članka 97. Zakona o prostornom uređenju („Narodne novine“, broj 153/13, 65/17, 114/18, 39/19, 98/19 i 67/23), Upravni odjel za opće poslove, komunalni sustav i financije Općine Pašman ovim Vas obavještava o

## JAVNOJ RASPRAVI o prijedlogu V. Ciljanih izmjena i dopuna Prostornog plana uređenja Općine Pašman

1. Javni uvid u prijedlog V. Ciljanih izmjena i dopuna Prostornog plana uređenja Općine Pašman moguće je izvršiti u vijećnici Općine Pašman, Obala tamarisa 6, Pašman, od 13. srpnja do zaključno 11. kolovoza 2023. godine, svakog radnog dana od 8.00 do 15.00 sati.
2. Javni uvid u prijedlog V. Ciljanih izmjena i dopuna prostornog plana uređenja Općine Pašman bit će moguć i na mrežnim stranicama Općine Pašman ([www.opcinapasman.hr](http://www.opcinapasman.hr)).
3. Javno izlaganje održat će se dana 25. srpnja 2023. godine u 12:00 sati u vijećnici Općine Pašman, Obala tamarisa 6, Pašman.
4. Sudionici sudjeluju u javnoj raspravi na način da:
  - imaju pravo pristupa na javni uvid u prijedlog prostornog plana,
  - postavljaju pitanja tijekom javnog izlaganja o predloženim rješenjima, na koja usmeno odgovaraju osobe koje vode javno izlaganje,
  - daju prijedloge i primjedbe u zapisnik za vrijeme javnog izlaganja,
  - upućuju nositelju izrade pisane prijedloge i primjedbe u roku određenom u objavi o javnoj raspravi.
5. Pisana mišljenja, prijedlozi i primjedbe na prijedlog prostornog plana mogu se dostaviti od 13. srpnja do zaključno 11. kolovoza 2023. godine na adresu: Općina Pašman, Upravni odjel za opće poslove, komunalni sustav i financije, Obala tamarisa 6, 23262 Pašman ili elektronskom poštom na adresu: [opcina.pasman@zd.t-com.hr](mailto:opcina.pasman@zd.t-com.hr).

6. Mišljenja, prijedlozi i primjedbe koji ne budu dostavljeni u roku i nisu čitko napisani, potpisani imenom i prezimenom fizičke osobe ili nazivom pravne osobe s adresom podnositelja, ne moraju se uzeti u obzir u pripremi izvješća o javnoj raspravi.

S poštovanjem,



**DOSTAVITI:**

1. Ministarstvo prostornog uređenja, graditeljstva i državne imovine, Ulica Republike Austrije 20, Zagreb;
2. Ministarstvo gospodarstva i održivog razvoja, Uprava za procjenu utjecaja na okoliš i održivo gospodarenje otpadom, Radnička cesta 80, Zagreb;
3. Ministarstvo poljoprivrede, Uprava šumarstva, lovstva i drvne industrije, Ulica grada Vukovara 78, Zagreb;
4. Ministarstvo unutarnjih poslova, Ravnateljstvo civilne zaštite, Služba civilne zaštite Zadar, Andrije Hebranga 11/C, Zadar;
5. Hrvatske vode, Vodnogospodarski odjel za vodno područje primorsko-istarskih slivova, Vukovarska 35, Split;
6. Hrvatske šume d.o.o., Uprava šuma podružnica Split, Kralja Zvonimira 35/III, Split;
7. Hrvatski operator prijenosnog sustava d.o.o., Kupuska 4, Zagreb;
8. Hrvatska regulatorna agencija za mrežne djelatnosti, R. F. Mihanovića 9, Zagreb;
9. HEP-ODS d.o.o., Elektra Zadar, Kralja Dmitra Zvonimira 8, Zadar;
10. Hrvatske ceste, Poslovna jedinica Zadar, Nikole Tesle 14 b, Zadar;
11. Županijska uprava za ceste Zadarske županije, Zrinsko-Frankopanska 10/2, Zadar;
12. Zadarska Županija; Županijski zavod za prostorno uređenje, Braće Vranjanina 11, Zadar;
13. Županijska lučka uprava Zadar, Franka Lisice 77, Zadar;
14. Mjesni odbori Kraj;
15. Mjesni odbor Pašman;
16. Mjesni odbor Barotul;
17. Mjesni odbor Mrljane;
18. Mjesni odbor Nevidane;
19. Mjesni odbor Banj;
20. Mjesni odbor Ždrelac;
21. Javna komunalna ustanova „Otok Pašman“, Ovala tamarisa 6, Pašman;
22. Komunalac d.o.o., Kralja Petra Svačića 28, Biograd na Moru;
23. Općina Tkon, Mulina 7, Tkon;
24. Općina Kukljica, Ulica IV 24, Kukljica.



POŠILJATELJ:

POVRATNICA

NAZIV PISMENA: Ustavna žalba  
 BROJČANA OZNAKA PISMENA:  
 KLASA: 350-02/23-01/01  
 URBROJ: UJ38-17-04/1-23-19  
 BROJ PRILOGA:  
 NA ADRESU PRIMATELJA:  
HRVATSKA REGULATIVNA AGENCIJA  
ZA VEŠTAČENJE I NEKONKURENCIJU  
Z. F. HANCOVA 5, 10000 ZAGREB

VRATITI NA ADRESU POŠILJATELJA:

ZADARSKA ŽUPANIJA  
 OPĆINA PAŠMAN  
 Obala tamarisa 6, P.P. 1  
 23262 PAŠMAN

AR  
 RG 31 736 947 6 HR

DOSTAVNICA

Potvrđujem da sam danas 17. 07. 2023 godine, primio označeno pismo: ZAPREMILJENO HAKOM, ZAGREB iz: i prezime dostavljača:  
 Datum: 17. 07. 2023 Potpis dostavljača:  
 1. Budući da dana \_\_\_\_\_ u \_\_\_\_\_ sati primatelj nije zatečen na mjestu dostave, ostavljena mu je pisama obavijest o tome da će sjedeća dostava biti izvršena dana \_\_\_\_\_ između \_\_\_\_\_ sati te da u navedeno vrijeme može na mjestu dostave radi vršenja pisma. Da tada pismo može preuzeti u poštanskom uredu na adresi navedenoj u obavijesti.  
 Datum: \_\_\_\_\_ Potpis dostavljača: \_\_\_\_\_  
 2. Budući da primatelj u navedeni dan i vrijeme nije zatečen na mjestu dostave ili odbija primiti pismo, isto mu je ostavljeno u poštanskom sandučiću, prednici, na vrijeme ili na drugom važećem mjestu (značica nazlog).  
 Datum: \_\_\_\_\_ Potpis dostavljača: \_\_\_\_\_  
 Napomena dostavljača u slučaju neuspjeha (navesti razloge zbog kojih pismo nije moguće dostaviti):

POŠILJATELJ:

POVRATNICA

NAZIV PISMENA: Ustavna žalba  
 BROJČANA OZNAKA PISMENA:  
 KLASA: 350-02/23-01/01  
 URBROJ: UJ38-17-04/1-23-19  
 BROJ PRILOGA:  
 NA ADRESU PRIMATELJA:  
HRVATSKA VOĐE  
HRVATSKOPOSREDOVALNI ODLUČENJE  
ZORANČIĆ JUREŠIĆKO IŠTAKU  
SIKOVNA

VRATITI NA ADRESU POŠILJATELJA:

ZADARSKA ŽUPANIJA  
 OPĆINA PAŠMAN  
 Obala tamarisa 6, P.P. 1  
 23262 PAŠMAN

AR  
 RG 31 736 930 7 HR

DOSTAVNICA

Potvrđujem da sam danas 17. 07. 2023 godine, primio označeno pismo: HRVATSKE VOĐE iz: i prezime dostavljača:  
 Datum: 17. 07. 2023 Potpis dostavljača:  
 1. Budući da dana \_\_\_\_\_ u \_\_\_\_\_ sati primatelj nije zatečen na mjestu dostave, ostavljena mu je pisama obavijest o tome da će sjedeća dostava biti izvršena dana \_\_\_\_\_ između \_\_\_\_\_ sati te da u navedeno vrijeme može na mjestu dostave radi vršenja pisma. Da tada pismo može preuzeti u poštanskom uredu na adresi navedenoj u obavijesti.  
 Datum: \_\_\_\_\_ Potpis dostavljača: \_\_\_\_\_  
 2. Budući da primatelj u navedeni dan i vrijeme nije zatečen na mjestu dostave ili odbija primiti pismo, isto mu je ostavljeno u poštanskom sandučiću, prednici, na vrijeme ili na drugom važećem mjestu (značica nazlog).  
 Datum: \_\_\_\_\_ Potpis dostavljača: \_\_\_\_\_  
 Napomena dostavljača u slučaju neuspjeha (navesti razloge zbog kojih pismo nije moguće dostaviti):

POŠILJATELJ:

POVRATNICA

NAZIV PISMENA: JAVNA RASPRAVA  
BROJČANA OZNAKA PISMENA:  
KLASA: 350-01/23-01/01  
URIBROJ: 2158-19-04/1-23-19  
BROJ PRILOGA:  
NA ADRESU PRIMATELJA:  
MO BENDANE  
GRAD KOČEVJE  
VOJKOVA 7, BENDANE

VRATTI NA ADRESU POŠILJATELJA:

ZADARSKA ŽUPANIJA  
OPĆINA PAŠMAN  
Obala tamarisa 6, P.P. 1  
23262 PAŠMAN



DOSTAVNICA

Potvrđujem da sam danas 15.07. 2023 godine,  
primio označeno pismo.  
Potpis primatelja: Kučina Ime i prezime dostavljača: IVAN SPREČ  
Datum: 15.07.23 Potpis dostavljača: [Signature]

1. Budući da dana \_\_\_\_\_ u \_\_\_\_\_ sati primatelj nije zatečen na mjestu dostave, obavijestila mu je pisano obavijest o tome da će sljedeća dostava biti izvršena dana \_\_\_\_\_ između \_\_\_\_\_ sati te da u naznačeno vrijeme tuđe na mjestu dostave radi unosa pisma. Ovakva obavijest može preuzeti u poštanskom uredu na adresi naznačenoj u obavijesti.  
Datum: \_\_\_\_\_  
Potpis dostavljača: \_\_\_\_\_  
Napomena dostavljača u slučaju neložnosti (navesti razloge zbog kojih pismo nije moguće dostaviti): \_\_\_\_\_

2. Budući da primatelj u naznačenom danu i vrijeme nije zatečen na mjestu dostave ili odbija primiti pismo, isto mu je ostavljeno u poštanskom sandučiću, preleću, na vrata ili na drugom valjivom mjestu (navesti razlog).  
Datum: \_\_\_\_\_  
Potpis dostavljača: \_\_\_\_\_  
Napomena dostavljača u slučaju neložnosti (navesti razloge zbog kojih pismo nije moguće dostaviti): \_\_\_\_\_

POŠILJATELJ:

POVRATNICA

NAZIV PISMENA: JAVNA RASPRAVA  
BROJČANA OZNAKA PISMENA:  
KLASA: 350-01/23-01/01  
URIBROJ: 2158-19-04/1-23-19  
BROJ PRILOGA:  
NA ADRESU PRIMATELJA:  
OPĆINA KOČEVJE  
ULICA 10 24, KOČEVJE

VRATTI NA ADRESU POŠILJATELJA:

ZADARSKA ŽUPANIJA  
OPĆINA PAŠMAN  
Obala tamarisa 6, P.P. 1  
23262 PAŠMAN



DOSTAVNICA

Potvrđujem da sam danas 14.07. 2023 godine,  
primio označeno pismo.  
Potpis primatelja: [Signature] Ime i prezime dostavljača: [Signature]  
Datum: \_\_\_\_\_ Potpis dostavljača: [Signature]

1. Budući da dana \_\_\_\_\_ u \_\_\_\_\_ sati primatelj nije zatečen na mjestu dostave, obavijestila mu je pisano obavijest o tome da će sljedeća dostava biti izvršena dana \_\_\_\_\_ između \_\_\_\_\_ sati te da u naznačeno vrijeme tuđe na mjestu dostave radi unosa pisma. Ovakva obavijest može preuzeti u poštanskom uredu na adresi naznačenoj u obavijesti.  
Datum: \_\_\_\_\_  
Potpis dostavljača: \_\_\_\_\_  
Napomena dostavljača u slučaju neložnosti (navesti razloge zbog kojih pismo nije moguće dostaviti): \_\_\_\_\_

2. Budući da primatelj u naznačenom danu i vrijeme nije zatečen na mjestu dostave ili odbija primiti pismo, isto mu je ostavljeno u poštanskom sandučiću, preleću, na vrata ili na drugom valjivom mjestu (navesti razlog).  
Datum: \_\_\_\_\_  
Potpis dostavljača: \_\_\_\_\_  
Napomena dostavljača u slučaju neložnosti (navesti razloge zbog kojih pismo nije moguće dostaviti): \_\_\_\_\_

POŠILJATELJ:

POVRATNICA

NAZIV PISMENA: IZJAVA ZAŠTITA  
 BROJČANA OZNAKA PISMENA:  
 KLASA: 350-02/23-01/01  
 URBROJ: 2158-19-04/1-23-19  
 BROJ PRILOGA:  
 NA ADRESU PRIMATELJA:  
MO BROS  
KROŠNIKE FLETOU

VRATITI NA ADRESU POŠILJATELJA:

ZADARSKA ŽUPANIJA  
 OPĆINA PAŠMAN  
 Obala tamarisa 6, P.P. 1  
 23262 PAŠMAN

AR RG 31 716 833 0 HR

DOSTAVNICA

Potvrđujem da sam danas 20.07.2023 godine, primio označeno pismo.

Potpis primatelja: K.Š.Š. Ime i prezime dostavljača: IVAN ŠPKIĆ  
 Datum: 20.07.23. Potpis dostavljača: [Signature]

1. Budući da dana... 2. Budući da primatelj u naznačeni dan i vrijeme nije zatečen na mjestu dostave...  
 Datum: \_\_\_\_\_ Datum: \_\_\_\_\_  
 Potpis dostavljača: \_\_\_\_\_ Potpis dostavljača: \_\_\_\_\_

Napomena dostavljača u slučaju neisporuke (navesti razloge zbog kojih pismo nije moguće dostaviti):

POŠILJATELJ:

POVRATNICA

NAZIV PISMENA: IZJAVA ZAŠTITA  
 BROJČANA OZNAKA PISMENA:  
 KLASA: 350-02/23-01/01  
 URBROJ: 2158-19-04/1-23-19  
 BROJ PRILOGA:  
 NA ADRESU PRIMATELJA:  
MROŠIĆ OŠKOL ŽRANJE  
MROŠIĆI ŠIBENI

VRATITI NA ADRESU POŠILJATELJA:

ZADARSKA ŽUPANIJA  
 OPĆINA PAŠMAN  
 Obala tamarisa 6, P.P. 1  
 23262 PAŠMAN

AR RG 31 716 834 3 HR

DOSTAVNICA

Potvrđujem da sam danas 19.07.2023 godine, primio označeno pismo.

Potpis primatelja: [Signature] Ime i prezime dostavljača: IVAN ŠPKIĆ  
 Datum: 19.07.23. Potpis dostavljača: [Signature]

1. Budući da dana... 2. Budući da primatelj u naznačeni dan i vrijeme nije zatečen na mjestu dostave...  
 Datum: \_\_\_\_\_ Datum: \_\_\_\_\_  
 Potpis dostavljača: \_\_\_\_\_ Potpis dostavljača: \_\_\_\_\_

Napomena dostavljača u slučaju neisporuke (navesti razloge zbog kojih pismo nije moguće dostaviti):

POŠILJATELJ:

POVRATNICA

NAZIV PISMENA: LIPIKA ŽESTAVA

BROJČANA OZNAKA PISMENA:

KLASA: 350-02/13-01/01

URBROJ: 148-19-04/1-23-19

BROJ PRILOGA:

NA ADRESU PRIMATELJA:

MUNICIPALNO GOSPODARSTVO I  
POSREDOVANJE NEKRETNIM  
I POSREDOVANJE U PROMETU  
I POSREDOVANJE U PROMETU

VRATITI NA ADRESU POŠILJATELJA:

ZADARSKA ŽUPANIJA  
OPĆINA PAŠMAN  
Obala tamarisa 6, P.P. 1  
23262 PAŠMAN



**DOSTAVNICA**

18. VII 2023  
REPUBLIKA HRVATSKA  
MINISTARSTVO GOSPODARSTVA  
I OBLASTI RAZVOJA

Potvrđujem da sam danas 14.07.2023 godine  
primio označeno pismo.

Potpis primatelja: B. Štj Ime i prezime dostavljača: \_\_\_\_\_  
Datum: \_\_\_\_\_ Potpis dostavljača: \_\_\_\_\_

1. Budući da dana \_\_\_\_\_ u \_\_\_\_\_ sat primatelj nije zatečen na mjestu dostave, obavijestio mu je pisano obavijest o tome da će sljedeća dostava biti izvršena dana \_\_\_\_\_ između \_\_\_\_\_ sat i da u naznačeno vrijeme neće na mjestu dostave biti uloženo pismo. Ovakva pismena može preuzeti u poštarnicom uredu na adresi naznačenoj u obavijesti.

2. Budući da primatelj u naznačen dan i vrijeme nije zatečen na mjestu dostave ili odbija primiti pismo, isto mu je ostavljeno u poštarnicom uredu, prebina, na vrijeme ili na drugom valjanom mjestu (zadržati razlog).

Datum: \_\_\_\_\_  
Potpis dostavljača: \_\_\_\_\_

Napomena dostavljača u slučaju neuspjeha (navesti razloge zbog kojih pismo nije moguće dostaviti): \_\_\_\_\_

POŠILJATELJ:

POVRATNICA

NAZIV PISMENA: LIPIKA ŽESTAVA

BROJČANA OZNAKA PISMENA:

KLASA: 350-02/13-01/01

URBROJ: 148-19-04/1-23-19

BROJ PRILOGA:

NA ADRESU PRIMATELJA:

YONAVIK D.O.O.  
BULO BOVANOVA 1000

VRATITI NA ADRESU POŠILJATELJA:

ZADARSKA ŽUPANIJA  
OPĆINA PAŠMAN  
Obala tamarisa 6, P.P. 1  
23262 PAŠMAN



**DOSTAVNICA**

Potvrđujem da sam danas 19.07. godine  
primio označeno pismo.

Potpis primatelja: OK Ime i prezime dostavljača: \_\_\_\_\_  
Datum: \_\_\_\_\_ Potpis dostavljača: \_\_\_\_\_

1. Budući da dana \_\_\_\_\_ u \_\_\_\_\_ sat primatelj nije zatečen na mjestu dostave, obavijestio mu je pisano obavijest o tome da će sljedeća dostava biti izvršena dana \_\_\_\_\_ između \_\_\_\_\_ sat i da u naznačeno vrijeme neće na mjestu dostave biti uloženo pismo. Ovakva pismena može preuzeti u poštarnicom uredu na adresi naznačenoj u obavijesti.

2. Budući da primatelj u naznačen dan i vrijeme nije zatečen na mjestu dostave ili odbija primiti pismo, isto mu je ostavljeno u poštarnicom uredu, prebina, na vrijeme ili na drugom valjanom mjestu (zadržati razlog).

Datum: \_\_\_\_\_  
Potpis dostavljača: \_\_\_\_\_

Napomena dostavljača u slučaju neuspjeha (navesti razloge zbog kojih pismo nije moguće dostaviti): \_\_\_\_\_

POŠILJATELJ:

POVRATNICA

NAZIV PISMENA: IZJAVA ŽALBE

BROJČANA OZNAKA PISMENA:

KLASA: 350-01/23-01/01

URBROJ: 2198-14-04/1-23-19

BROJ PRILOGA:

NA ADRESU PRIMATELJA:

HRVATSKE ŽUPANJE

OPĆINA PAŠMAN

OBALA TAMARIŠA 6, 23262 PAŠMAN

VRATTI NA ADRESU POŠILJATELJA:

ZADARSKA ŽUPANIJA  
OPĆINA PAŠMAN  
Obala tamarisa 6, P.P. 1  
23262 PAŠMAN



DOSTAVNICA

Potvrđujem da sam danas

primio označeno pismo.

Potpis primatelja:

Datum:

Ime i prezime dostavljača:

Potpis dostavljača:

1. Budući da dana \_\_\_\_\_ u \_\_\_\_\_ sati primatelj nije zatečen na mjestu dostave, ostavljena mu je pisana obavijest o tome da ih sljedeći dan u isto vrijeme može između \_\_\_\_\_ sati do u naznačeno vrijeme doći na mjesto dostave radi uvođenja pismena. Do tada pismo može preuzeti u poštarnom uredu na adresi naznačenoj u obavijesti.

Datum:

Potpis dostavljača:

Napomena dostavljača u slučaju neispunke (navesti razloge):

2. Budući da primatelj u naznačeni dan i vrijeme nije zatečen na mjestu dostave ili odbija primiti pismo, isto mu je ostavljeno u poštarnom sandučiću, prešnici, na vratima ili na drugom najbližem mjestu (navesti razlog).

Datum:

Potpis dostavljača:

Napomena dostavljača u slučaju neispunke (navesti razloge) zbog kojih pismo nije moguće dostaviti:

POŠILJATELJ:

POVRATNICA

NAZIV PISMENA: IZJAVA ŽALBE

BROJČANA OZNAKA PISMENA:

KLASA: 350-01/23-01/01

URBROJ: 2198-14-04/1-23-19

BROJ PRILOGA:

NA ADRESU PRIMATELJA:

HRVATSKE ŽUPANJE

OPĆINA ZADAR

VRATTI NA ADRESU POŠILJATELJA:

ZADARSKA ŽUPANIJA  
OPĆINA PAŠMAN  
Obala tamarisa 6, P.P. 1  
23262 PAŠMAN



DOSTAVNICA

Potvrđujem da sam danas

primio označeno pismo.

Potpis primatelja:

Datum:

Ime i prezime dostavljača:

Potpis dostavljača:

1. Budući da dana \_\_\_\_\_ u \_\_\_\_\_ sati primatelj nije zatečen na mjestu dostave, ostavljena mu je pisana obavijest o tome da ih sljedeći dan u isto vrijeme može između \_\_\_\_\_ sati do u naznačeno vrijeme doći na mjestu dostave radi uvođenja pismena. Do tada pismo može preuzeti u poštarnom uredu na adresi naznačenoj u obavijesti.

Datum:

Potpis dostavljača:

Napomena dostavljača u slučaju neispunke (navesti razloge):

2. Budući da primatelj u naznačeni dan i vrijeme nije zatečen na mjestu dostave ili odbija primiti pismo, isto mu je ostavljeno u poštarnom sandučiću, prešnici, na vratima ili na drugom najbližem mjestu (navesti razlog).

Datum:

Potpis dostavljača:

Napomena dostavljača u slučaju neispunke (navesti razloge) zbog kojih pismo nije moguće dostaviti:

POŠILJATELJ:

POVRATNICA

NAZIV PISMENA: IZJAVA ŽALOBNIKA

BROJČANA OZNAKA PISMENA:

KLASA: 350-02/23-01/01

URBROJ: 1198-19-04/1-23-19

BROJ PRILOGA:

NA ADRESU PRIMATELJA:

OPĆINSKA UPRAVA ZA CESTE  
ZADARSKA ŽUPANIJA

VRATITI NA ADRESU POŠILJATELJA:

*11/13/2019*

ZADARSKA ŽUPANIJA  
OPĆINA PAŠMAN  
Obala tamarisa 6, P.P. 1  
23202 PAŠMAN

AR RG 31 716 825 5 HR

DOSTAVNICA

Potvrđujem da sam danas

*14. srpnja*

dan, mjesec i godina primanja - izdatih isplata

20 godine

primio označeno pismo.

Potpis primatelja:

Ime i prezime dostavljača:

Datum:

Potpis dostavljača:

**OPUNOMOĆENIK**

*[Signature]*

1. Budući da dana ..... u ..... sat primatelj nije zatečen na mjestu dostave, istovremeno mu je pisana obavijest o tome da će sjedeći dostava biti izvršena dana ..... između ..... sat te da u naznačeno vrijeme bude na mjestu dostave radi učešća primatelja. Do tada pisarno može preuzeti u poštarovskom uredu na adresi naznačenog u obavijesti.

2. Budući da primatelj u naznačeni dan i vrijeme nije zatečen na mjestu dostave ili odbija primiti pismo, isto mu je ostavljeno u poštarovskom sandučiću, preporuč. na vlastitu ili na drugom valjanom mjestu (ovisno o razlozi).

Datum:

Datum:

Potpis dostavljača:

Potpis dostavljača:

Napomena dostavljača u slučaju neloporuke (navesti razloge zbog kojih pismo nije moguće dostaviti):

POŠILJATELJ:

POVRATNICA

NAZIV PISMENA: IZJAVA ŽALOBNIKA

BROJČANA OZNAKA PISMENA:

KLASA: 350-02/23-01/01

URBROJ: 1198-19-04/1-23-19

BROJ PRILOGA:

NA ADRESU PRIMATELJA:

MUP, JAVNOAGENCIJA ZA  
IZVJEŠĆE, SLUŽBA ZA  
23000 ZADAR

VRATITI NA ADRESU POŠILJATELJA:

ZADARSKA ŽUPANIJA  
OPĆINA PAŠMAN  
Obala tamarisa 6, P.P. 1  
23202 PAŠMAN

AR RG 31 716 819 8 HR

DOSTAVNICA

Potvrđujem da sam danas

*11-07-2019*

dan, mjesec i godina primanja - izdatih isplata

20 godine

primio označeno pismo.

Potpis primatelja:

Ime i prezime dostavljača:

Datum:

Potpis dostavljača:

*[Signature]*

*[Signature]*

1. Budući da dana ..... u ..... sat primatelj nije zatečen na mjestu dostave, istovremeno mu je pisana obavijest o tome da će sjedeći dostava biti izvršena dana ..... između ..... sat te da u naznačeno vrijeme bude na mjestu dostave radi učešća primatelja. Do tada pisarno može preuzeti u poštarovskom uredu na adresi naznačenog u obavijesti.

2. Budući da primatelj u naznačeni dan i vrijeme nije zatečen na mjestu dostave ili odbija primiti pismo, isto mu je ostavljeno u poštarovskom sandučiću, preporuč. na vlastitu ili na drugom valjanom mjestu (ovisno o razlozi).

Datum:

Datum:

Potpis dostavljača:

Potpis dostavljača:

Napomena dostavljača u slučaju neloporuke (navesti razloge zbog kojih pismo nije moguće dostaviti):

POŠILJATELJ:

POVRATNICA

NAZIV PISMENA: IZJAVA PISMA

BROJČANA OZNAKA PISMENA:

KLASA: 380-02/23-01/01

URBROJ: 202-19-04/1-23-19

BROJ PRILOGA:

NA ADRESU PRIMATELJA:

HRVATSKE CESTE  
POSLOVNA JAVNA AGENCIJA ZA

VRATITI NA ADRESU POŠILJATELJA:

ZADARSKA ŽUPANIJA  
OPĆINA PAŠMAN  
Obala tamerisa 6, P.P. 1  
23262 PAŠMAN

AR  
RG 31 716 824 1 HR

DOSTAVNICA

Poređujem da sam danas sedamnaestog sedmog godine,

primio označeno pismo.

Potpis primatelja: PROKOVA Ime i prezime dostavljača: \_\_\_\_\_

Datum: 17.07.2023 Potpis dostavljača: \_\_\_\_\_

1. Budući da dana \_\_\_\_\_ u \_\_\_\_\_ sat primatelj nije zatečen na mjestu dostave, obavijestio ga je pisano obavijest o tome da će sljedeća dostava biti izvršena dana \_\_\_\_\_ između \_\_\_\_\_ satte do u naznačeno vrijeme točno na mjestu dostave radi uzetja pisma. Da tada primatelj može preuzeti u poštanskom uredu na adresi naznačenoj u obavijesti.

2. Budući da primatelj u naznačeni dan i vrijeme nije zatečen na mjestu dostave ili osoba primatelja, pismo mu je ostavljeno u poštanskom sandučiću, predaju, na vrata ili na drugom važećem mjestu (osobni razlog).

Datum: \_\_\_\_\_

Datum: \_\_\_\_\_

Potpis dostavljača: \_\_\_\_\_

Potpis dostavljača: \_\_\_\_\_

Napomena dostavljača u slučaju neuspjeha (navesti razloge zbog kojih pismo nije moglo dostaviti): \_\_\_\_\_

POŠILJATELJ:

POVRATNICA

NAZIV PISMENA: IZJAVA PISMA

BROJČANA OZNAKA PISMENA:

KLASA: 380-02/23-01/01

URBROJ: 202-19-04/1-23-19

BROJ PRILOGA:

NA ADRESU PRIMATELJA:

IZJAVA KONTAKTNE OSOBE  
IZ OZNAKE PISMA

VRATITI NA ADRESU POŠILJATELJA:

ZADARSKA ŽUPANIJA  
OPĆINA PAŠMAN  
Obala tamerisa 6, P.P. 1  
23262 PAŠMAN

AR  
RG 31 716 835 7 HR

DOSTAVNICA

Poređujem da sam danas 19.07.2023 godine,

primio označeno pismo.

Potpis primatelja: [Signature] Ime i prezime dostavljača: \_\_\_\_\_

Datum: 19.7.2023 Potpis dostavljača: \_\_\_\_\_

1. Budući da dana \_\_\_\_\_ u \_\_\_\_\_ sat primatelj nije zatečen na mjestu dostave, obavijestio ga je pisano obavijest o tome da će sljedeća dostava biti izvršena dana \_\_\_\_\_ između \_\_\_\_\_ satte do u naznačeno vrijeme točno na mjestu dostave radi uzetja pisma. Da tada primatelj može preuzeti u poštanskom uredu na adresi naznačenoj u obavijesti.

2. Budući da primatelj u naznačeni dan i vrijeme nije zatečen na mjestu dostave ili osoba primatelja, pismo mu je ostavljeno u poštanskom sandučiću, predaju, na vrata ili na drugom važećem mjestu (osobni razlog).

Datum: \_\_\_\_\_

Datum: \_\_\_\_\_

Potpis dostavljača: \_\_\_\_\_

Potpis dostavljača: \_\_\_\_\_

Napomena dostavljača u slučaju neuspjeha (navesti razloge zbog kojih pismo nije moglo dostaviti): \_\_\_\_\_

POŠILJATELJ:

POVRATNICA

NAZIV PISMENA: UNA ŽUPANIJA  
 BROJČANA OZNAKA PISMENA:  
 KLASA: 350-01/23-01/01  
 URBROJ: 2188-N-04/1-23-19  
 BROJ PRILOGA:  
 NA ADRESU PRIMATELJA:  
MUNICIPIJNO POKOLJEŽIŠKO UGD  
GRAD I DRŽAVNE UPOSRE  
10000 ZAGREB

VRATITI NA ADRESU POŠILJATELJA:

ZADARSKA ŽUPANIJA  
 OPĆINA PAŠMAN  
 Obala tamarisa 6, P.P. 1  
 23262 PAŠMAN

AR RG 31 716 916 7 HR

DOSTAVNICA

14-07-2023

Potvrđujem da sam dana 14-07-2023 primio označeno pismo.

Potpis primaoca: [Signature] Prezime dostavljača: [Signature]

Datum: 14-07-2023 Datum: 14-07-2023

Potpis dostavljača: [Signature] Potpis dostavljača: [Signature]

Napomena dostavljača u slučaju neisporuke (navesti razloge zbog kojih pismo nije moguće dostaviti):

1. Sudući da dana... nisi primatelj nije zatačen na mjestu dostave...  
 2. Sudući da primatelj u naznačen dan i vrijeme nije zatačen na mjestu dostave...  
 3. Sudući da primatelj u naznačen dan i vrijeme nije zatačen na mjestu dostave...  
 4. Sudući da primatelj u naznačen dan i vrijeme nije zatačen na mjestu dostave...

POŠILJATELJ:

POVRATNICA

NAZIV PISMENA: UNA ŽUPANIJA  
 BROJČANA OZNAKA PISMENA:  
 KLASA: 350-01/23-01/01  
 URBROJ: 2188-N-04/1-23-19  
 BROJ PRILOGA:  
 NA ADRESU PRIMATELJA:  
HRVATSKA REGULATIVNA AGENCIJA  
ZA VEŠTAČENJE I ENERGETIKU  
10000 ZAGREB

VRATITI NA ADRESU POŠILJATELJA:

ZADARSKA ŽUPANIJA  
 OPĆINA PAŠMAN  
 Obala tamarisa 6, P.P. 1  
 23262 PAŠMAN

AR RG 31 716 822 4 HR

DOSTAVNICA

14-07-2023

Potvrđujem da sam dana 14-07-2023 primio označeno pismo.

Potpis primaoca: [Signature] Prezime dostavljača: [Signature]

Datum: 14-07-2023 Datum: 14-07-2023

Potpis dostavljača: [Signature] Potpis dostavljača: [Signature]

Napomena dostavljača u slučaju neisporuke (navesti razloge zbog kojih pismo nije moguće dostaviti):

1. Sudući da dana... nisi primatelj nije zatačen na mjestu dostave...  
 2. Sudući da primatelj u naznačen dan i vrijeme nije zatačen na mjestu dostave...  
 3. Sudući da primatelj u naznačen dan i vrijeme nije zatačen na mjestu dostave...  
 4. Sudući da primatelj u naznačen dan i vrijeme nije zatačen na mjestu dostave...



POŠILJATELJ:

POVRATNICA

NAZIV PISMENA: IZJAVA ZADARSKA

BROJČANA OZNAKA PISMENA:

KLASA: 350-01/23-01/01

URBROJ: 1148-1P-04/1-23-19

BROJ PRILOGA:

NA ADRESU PRIMATELJA:

ZADARSKA ŽUPANIJA  
POSREDOVANJE U PROMETU  
IZ OBLASTI ZADAR

VRATITI NA ADRESU POŠILJATELJA:

ZADARSKA ŽUPANIJA  
OPĆINA PAŠMAN  
Obala tamarisa 6., P.P. 1  
23262 PAŠMAN



DOSTAVNICA

Površujem da sam danas četvrtak 14. 07. 2023 godine, 2023 godine,

primio označeno pismo.

Potpis primaoca: Maaf Ime i prezime dostavljača:

Datum: 14-07-2023 Potpis dostavljača:

REPUBLIKA HRVATSKA

1. Budući da dana 14. 07. 2023 u Pašmanu nisam primio pismo, zadržao na mjestu dostave, obavijestio sam je pisano obavijest o tome da će sjedeća dostava biti izvedena dana 15. 07. 2023 sat te da u naznačeno vrijeme tuđe na mjestu dostave radi u slučaju pismena. Da tada pismenu može preuzeti u poštanskom uredu na adresi naznačenoj u obavijesti.

Datum:

Potpis dostavljača:

Napomena: dostavljača u slučaju neispornosti (navesti razloge zbog kojih pismo nije moguće dostaviti):

2. Budući da primatelj u naznačen dan i vrijeme nije zatečen na mjestu dostave ili odbija primiti pismo, isto mu je ostavljeno u poštanskom sandučiću, pretrcu, na vratima ili na drugom vidljivom mjestu (zadržati razlog).

Datum:

Potpis dostavljača:

POŠILJATELJ:

POVRATNICA

NAZIV PISMENA: IZJAVA ZADARSKA

BROJČANA OZNAKA PISMENA:

KLASA: 350-02/23-01/01

URBROJ: 1158-1P-04/1-23-19

BROJ PRILOGA:

NA ADRESU PRIMATELJA:

HR-OS 200,  
Elektra Zadar

VRATITI NA ADRESU POŠILJATELJA:

ZADARSKA ŽUPANIJA  
OPĆINA PAŠMAN  
Obala tamarisa 6., P.P. 1  
23262 PAŠMAN



DOSTAVNICA

Površujem da sam danas 14. 07. godine, 2023 godine,

primio označeno pismo.

Potpis primaoca: ELIJA ZADAR Ime i prezime dostavljača: 1107/19

Datum: Potpis dostavljača:

1. Budući da dana 14. 07. 2023 u Pašmanu nisam primio pismo, zadržao na mjestu dostave, obavijestio sam je pisano obavijest o tome da će sjedeća dostava biti izvedena dana 15. 07. 2023 sat te da u naznačeno vrijeme tuđe na mjestu dostave radi u slučaju pismena. Da tada pismenu može preuzeti u poštanskom uredu na adresi naznačenoj u obavijesti.

Datum:

Potpis dostavljača:

Napomena: dostavljača u slučaju neispornosti (navesti razloge zbog kojih pismo nije moguće dostaviti):

2. Budući da primatelj u naznačen dan i vrijeme nije zatečen na mjestu dostave ili odbija primiti pismo, isto mu je ostavljeno u poštanskom sandučiću, pretrcu, na vratima ili na drugom vidljivom mjestu (zadržati razlog).

Datum:

Potpis dostavljača:

POŠILJATELJ:

POVRATNICA

NAZIV PISMENA: IZJAVA ŽALOBNIKA

BROJČANA OZNAKA PISMENA:

KLASA: 380-02/23-01/01

URBROJ: 208-1904/1-23-19

BROJ PRILOGA:

NA ADRESU PRIMATELJA:

NO KLAS

HRVATSKO KRAJEVIŠE

TRGA 19, KLAS

VRATITI NA ADRESU POŠILJATELJA:

ZADARSKA ŽUPANIJA  
OPĆINA PAŠMAN  
Obala tamarisa 6, P.P. 1  
23262 PAŠMAN



DOSTAVNICA

Potvrđujem da sam danas \_\_\_\_\_ 20 \_\_\_\_\_ godine,

primio označeno pismo.

Potpis primaatelja: \_\_\_\_\_ Ime i prezime dostavljača: \_\_\_\_\_

Datum: \_\_\_\_\_ Potpis dostavljača: \_\_\_\_\_

1. Bitući da dana \_\_\_\_\_ u \_\_\_\_\_ sati primatelj nije zatečen na mjestu dostave, ostavljen mu je pisana obavijest u tome da će sljedeća dostava biti izvršena dana \_\_\_\_\_ između \_\_\_\_\_ sati te da u naznačeno vrijeme može na mjestu dostave rad uručeriti pismo. Do tada pismo može preuzeti u poštarskom uredu na adresi naznačenoj u obavijesti.

2. Bitući da primatelj u naznačeni dan i vrijeme nije zatečen na mjestu dostave ili odbija primiti pismo, isto mu je ostavljeno u poštarskom uredu, poštom, na vratima ili na drugom vidljivom mjestu (ostaviti razlog).

Datum: \_\_\_\_\_ Datum: \_\_\_\_\_

Potpis dostavljača: \_\_\_\_\_ Potpis dostavljača: \_\_\_\_\_

Napomena dostavljača u slučaju neisporuke (navesti razloge zbog kojih pismo nije moguće dostaviti): \_\_\_\_\_

POŠILJATELJ:

POVRATNICA

NAZIV PISMENA: IZJAVA ŽALOBNIKA

BROJČANA OZNAKA PISMENA:

KLASA: 380-02/23-01/01

URBROJ: 208-1904/1-23-19

BROJ PRILOGA:

NA ADRESU PRIMATELJA:

OPĆINA TRONJ

NOVA 19, TRONJ

VRATITI NA ADRESU POŠILJATELJA:

ZADARSKA ŽUPANIJA  
OPĆINA PAŠMAN  
Obala tamarisa 6, P.P. 1  
23262 PAŠMAN



DOSTAVNICA

Potvrđujem da sam danas \_\_\_\_\_ 20 \_\_\_\_\_ godine,

primio označeno pismo.

Potpis primaatelja: \_\_\_\_\_ Ime i prezime dostavljača: \_\_\_\_\_

Datum: \_\_\_\_\_ Potpis dostavljača: \_\_\_\_\_

1. Bitući da dana \_\_\_\_\_ u \_\_\_\_\_ sati primatelj nije zatečen na mjestu dostave, ostavljen mu je pisana obavijest u tome da će sljedeća dostava biti izvršena dana \_\_\_\_\_ između \_\_\_\_\_ sati te da u naznačeno vrijeme može na mjestu dostave rad uručeriti pismo. Do tada pismo može preuzeti u poštarskom uredu na adresi naznačenoj u obavijesti.

2. Bitući da primatelj u naznačeni dan i vrijeme nije zatečen na mjestu dostave ili odbija primiti pismo, isto mu je ostavljeno u poštarskom uredu, poštom, na vratima ili na drugom vidljivom mjestu (ostaviti razlog).

Datum: \_\_\_\_\_ Datum: \_\_\_\_\_

Potpis dostavljača: \_\_\_\_\_ Potpis dostavljača: \_\_\_\_\_

Napomena dostavljača u slučaju neisporuke (navesti razloge zbog kojih pismo nije moguće dostaviti): \_\_\_\_\_

POŠILJATELJ:

POVRATNICA

NAZIV PISMENA: JAVNA RASPRAVA

BROJČANA OZNAKA PISMENA:

KLASA: 550-01/23-01/01

URBROJ: 198-19-04/1-23-19

BROJ PRILOGA:

NA ADRESU PRIMATELJA:

MILICAŠKO BOLOVAČICE  
OPĆINA ŠUMIČIĆI  
18000 ŠUMIČIĆI

VRATTI NA ADRESU POŠILJATELJA:

ZADARSKA ŽUPANIJA  
OPĆINA PAŠMAN  
Obala tamarisa 6, P.P. 1  
23262 PAŠMAN

AR RG 31 716 818 4 HR

DOSTAVNICA

Potvrđujem da sam danas

primio označeno pismo

Potpis primatelja: [Potpis]

Datum: 17.07.2023



1. Budući da dana \_\_\_\_\_ u \_\_\_\_\_ sati primatelj nije zatečen na mjestu dostave, ostavljena mu je pisana obavijest o tome da će sljedeća dostava biti izvršena dana \_\_\_\_\_ između \_\_\_\_\_ sati te da u naznačeno vrijeme bude na mjestu dostave radi uručivanja pisma. Da tada pismo može preuzeti u poštanskom uredu na adresi naznačenoj u obavijesti.

Datum: \_\_\_\_\_

Potpis dostavljača: \_\_\_\_\_

Napomena dostavljača u slučaju neuspjeha (navesti razlog zbog kojeg pismo nije moguće dostaviti): \_\_\_\_\_

2. Budući da primatelj u naznačeni dan i vrijeme nije zatečen na mjestu dostave ili odbija primiti pismo, isto mu je ostavljeno u poštanskom sandučiću, pretincu, na vratima ili na drugom vidljivom mjestu (naznačiti razlog).

Datum: \_\_\_\_\_

Potpis dostavljača: \_\_\_\_\_

POŠILJATELJ:

POVRATNICA

NAZIV PISMENA: JAVNA RASPRAVA

BROJČANA OZNAKA PISMENA:

KLASA: 550-01/23-01/01

URBROJ: 198-19-04/1-23-19

BROJ PRILOGA:

NA ADRESU PRIMATELJA:

MO BOROVI  
18000 BOROVI

VRATTI NA ADRESU POŠILJATELJA:

ZADARSKA ŽUPANIJA  
OPĆINA PAŠMAN  
Obala tamarisa 6, P.P. 1  
23262 PAŠMAN

AR RG 31 716 830 9 HR

DOSTAVNICA

Potvrđujem da sam danas

primio označeno pismo

Potpis primatelja: [Potpis]

Datum: 17.07.2023



1. Budući da dana \_\_\_\_\_ u \_\_\_\_\_ sati primatelj nije zatečen na mjestu dostave, ostavljena mu je pisana obavijest o tome da će sljedeća dostava biti izvršena dana \_\_\_\_\_ između \_\_\_\_\_ sati te da u naznačeno vrijeme bude na mjestu dostave radi uručivanja pisma. Da tada pismo može preuzeti u poštanskom uredu na adresi naznačenoj u obavijesti.

Datum: \_\_\_\_\_

Potpis dostavljača: \_\_\_\_\_

Napomena dostavljača u slučaju neuspjeha (navesti razlog zbog kojeg pismo nije moguće dostaviti): \_\_\_\_\_

2. Budući da primatelj u naznačeni dan i vrijeme nije zatečen na mjestu dostave ili odbija primiti pismo, isto mu je ostavljeno u poštanskom sandučiću, pretincu, na vratima ili na drugom vidljivom mjestu (naznačiti razlog).

Datum: \_\_\_\_\_

Potpis dostavljača: \_\_\_\_\_

POŠILJATELJ:

POVRATNICA

NAZIV PISMENA: LIJKA PAŠMAN  
 BROJČANA OZNAKA PISMENA:  
 KLASA: 350-02/23-01/01  
 URBROJ: 208-14-04/1-23-19  
 BROJ PRILOGA: \_\_\_\_\_  
 NA ADRESU PRIMATELJA:  
NO HELJADE  
PERKO DOBROŠKO

VRATITI NA ADRESU POŠILJATELJA:

ZADARSKA ŽUPANIJA  
**OPĆINA PAŠMAN**  
 Obala tamarisa 6, P.P. 1  
 23262 PAŠMAN



DOSTAVNICA

Potvrđujem da sam danas \_\_\_\_\_ 2017. godine,  
 primio označeno pismo.

Potpis primatelja: [Signature] Ime i prezime dostavljača: \_\_\_\_\_  
 Datum: [Signature] Potpis dostavljača: [Signature]

1. Budući da dana \_\_\_\_\_ u \_\_\_\_\_ sati primatelj nije  
 zatečen na mjestu dostave, dostavljaču mu je pisano obavijest  
 o tome da će ojediničasta dostava biti izvršena dana \_\_\_\_\_  
 između \_\_\_\_\_ sati te da u razmatrano vrijeme budu  
 na mjestu dostave radi aruđenja pismena. Do tada pismeno može  
 prisuti u poštanskom uredu na adresi naznačenoj u obavijesti.

2. Budući da primatelj u razmatrani dan i vrijeme nije zatečen na  
 mjestu dostave ili odbija primiti pismo, isto mu je ostavljeno  
 u poštanskom sandučiću, pretrcu, na vratima ili na drugom  
 vidljivom mjestu (naznačiti natrag).

Datum: \_\_\_\_\_ Datum: \_\_\_\_\_  
 Potpis dostavljača: \_\_\_\_\_ Potpis dostavljača: \_\_\_\_\_

Napomena: dostavljača u slučaju nespornika (navesti razloge zbog kojih pismo nije moguće dostaviti): \_\_\_\_\_

POŠILJATELJ:

POVRATNICA

NAZIV PISMENA: LIJKA PAŠMAN  
 BROJČANA OZNAKA PISMENA:  
 KLASA: 350-02/23-01/01  
 URBROJ: 208-14-04/1-23-19  
 BROJ PRILOGA: \_\_\_\_\_  
 NA ADRESU PRIMATELJA:  
NO HELJADE  
LIJKA PAŠMAN  
RT. SV. MARICE 14, PAŠMAN

VRATITI NA ADRESU POŠILJATELJA:

ZADARSKA ŽUPANIJA  
**OPĆINA PAŠMAN**  
 Obala tamarisa 6, P.P. 1  
 23262 PAŠMAN



DOSTAVNICA

Potvrđujem da sam danas \_\_\_\_\_ 2017. godine,  
 primio označeno pismo.

Potpis primatelja: [Signature] Ime i prezime dostavljača: \_\_\_\_\_  
 Datum: [Signature] Potpis dostavljača: [Signature]

1. Budući da dana \_\_\_\_\_ u \_\_\_\_\_ sati primatelj nije  
 zatečen na mjestu dostave, dostavljaču mu je pisano obavijest  
 o tome da će ojediničasta dostava biti izvršena dana \_\_\_\_\_  
 između \_\_\_\_\_ sati te da u razmatrano vrijeme budu  
 na mjestu dostave radi aruđenja pismena. Do tada pismo može  
 prisuti u poštanskom uredu na adresi naznačenoj u obavijesti.

2. Budući da primatelj u razmatrani dan i vrijeme nije zatečen na  
 mjestu dostave ili odbija primiti pismo, isto mu je ostavljeno  
 u poštanskom sandučiću, pretrcu, na vratima ili na drugom  
 vidljivom mjestu (naznačiti natrag).

Datum: \_\_\_\_\_ Datum: \_\_\_\_\_  
 Potpis dostavljača: \_\_\_\_\_ Potpis dostavljača: \_\_\_\_\_

Napomena: dostavljača u slučaju nespornika (navesti razloge zbog kojih pismo nije moguće dostaviti): \_\_\_\_\_

# ZAPISNIK S JAVNOG IZLAGANJA



REPUBLIKA HRVATSKA  
ZADARSKA ŽUPANIJA



OPĆINA PAŠMAN  
Upravni odjel za opće poslove,  
komunalni sustav i financije  
OIB: 91458878864

KLASA: 350-02/23-01/01  
URBROJ: 2198-17-04/05-23-24  
Pašman, 25. srpnja 2023. godine

## ZAPISNIK S JAVNOG IZLAGANJA o izradi V. ciljanih izmjena i dopuna PPUO Pašman

održanog dana 25.07.2023. godine u prostorijama vijećnice Općine Pašman s početkom u 12:00 sati.

Nazočni:

1. Krešimir Ćosić, općinski načelnik Općine Pašman,
2. Josip Burčul, pročelnik Upravnog odjela za opće poslove komunalni sustav i financije Općine Pašman (nositelj izrade),
3. Andro Magić, pročelnik Upravnog odjela za gospodarstvo, društvene djelatnosti i EU fondove Općine Pašman,
4. Tamara Mihanjić Pleše, predstavnica izrađivača Urbanističkog instituta hrvatske d.o.o.,
5. Ana Topić, predstavnica izrađivača Urbanističkog instituta hrvatske d.o.o.,
6. Marina Benčić, referent za prostorno uređenje i gradnju Općine Pašman,
7. Ivana Kraljić, Upravni referent za poslove pisarnice i odnosa sa javnošću Općine Pašman.

Ostali prema popisu u privitku ovog zapisnika (građani).

Krešimir Ćosić, općinski načelnik, pozdravlja nazočne, zahvaljuje nazočnima na sudjelovanju u javnoj raspravi. Obavještava nazočne da su ovo ciljane izmjene inicirane od strane Općine Pašman, te riječ prepušta predstavnici Urbanističkog instituta hrvatske, Ani Topić.

Ana Topić pozdravlja prisutne započinje javno izlaganje.

Općina Pašman je na temelju praćenja stanja u prostoru, stručne analize o prostornim potencijalima i zaprimljenih inicijativa, pokrenula postupak izrade V. ciljanih izmjena i dopuna Plana s ciljem osiguranja uvjeta za daljnji razvoj Općine. Odluka o izradi Plana donesena je u prosincu 2022. godine, a objavljena je u „Službenom glasniku Općine Pašman“ br. 12/22.. Za Odluku o izradi prethodno je ishodeno mišljenje o potrebi provedbe ocjene o potrebi strateške procjene ili strateške procjene te je utvrđeno da nije potrebno provesti ocjenu ni stratešku procjenu utjecaja Plana na okoliš.

Obuhvat Izmjena i dopuna Plana odnosi se na ukupni prostor Općine Pašman, ali samo u okviru ciljeva i programskih polazišta za izradu Plana koji su navedeni u članku 6. Odluke o izradi.

Tijekom javne rasprave koja je započela 11.07. a trajat će do 11.08. imate mogućnost uvida u prijedlog Plana koji se sastoji od Oredbi za provedbu, grafičkih priloga, Obrazloženja i Sažetka za javnost. Kako bi jednostavnije bilo praćenje napravljenih izmjena i dopuna Oredbe za provedbu dane su kao integralni tekst u kojem je jasno vidljivo da je tekst koji se briše označen crvenom bojom i prekriven je, a tekst koji se dodaje označen je plavom bojom. Crni tekst ostaje nepromijenjen. Na kartografskim prikazima

sve izmjene označene su posebnom bojom (uglavnom roza ili ljubičastom) i objašnjene su u tumaču znakovlja.

Prvi cilj je „**revizija izgrađenih i neizgrađenih dijelova građevinskih područja naselja i usklađenje sa stvarnim stanjem u prostoru**“. Svi kartografski prikazi građevinskih područja naselja (od 4.1.-4.7.) detaljno analizirani i revidirani te su označeni dijelovi građevinskog područja naselja koji su izgrađeni od zadnjih izmjena Plana iz 2020. godine. Izmjene su prikazane roza crtanom linijom i šrafurom vertikalnih linija. Katastarske čestice na kojima je uočena izgradnja promijenjene su iz neizgrađenog građevinskog područja naselja (svijetlo žuta boja na kartama) u izgrađeno područje (tamno žuta boja). Izmjene je moguće vidjeti na kartografskom prikazu 1. Korištenje i namjena površina, kao i svim kartografskim prikazima građevinskih područja naselja. S obzirom na velik broj izmjene iste neće biti pojedinačno prikazivane, a kao primjer je uzet kartografski prikaz 4.2. Građevinsko područje naselja Banj.

Sljedeći cilj je „**razdvajanje građevinskog područja naselja Barotul na poseban kartografski prikaz 4.6.a**“. S obzirom da je godine 2015. „Odlukom o razdvajanju naselja Pašman na naselja Pašman i Barotul“ („Službeni glasnik Općine Pašman“ br. 5/15) naselje Pašman (koje je obuhvaćalo Pašman, Mali Pašman i Barotul) razdvojeno na naselja Pašman i Barotul, ovim Izmjenama i dopunama Plana u kartografske prikaze ucertana je nova administrativna granica tih naselja. Također, građevinsko područje naselja Barotul izdvojeno je na novi kartografski prikaz 4.6.a Građevinsko područje naselja Barotul.

Što se tiče ciljeva vezanih za ugostiteljsko-turističke zone izvan naselja „**revidirani su načini i uvjeti gradnje u izdvojenim građevinskim područjima izvan naselja ug.-tur. namjene turističko naselje (T2)**“ na način da je predložena visina zgrade s hotelskim apartmanima povećana na podrum-suteren-prizemlje i dva kata te je predložena visina 12,0 m, dok je za ostale smještajne jedinice ostala visina od dvije nadzemne etaže (prizemlje i kat), a predložena je visina od 8 metara (prije je bila 7,5 m).

Također, jedan od ciljeva je „**usklađivanje grafičkih dijelova plana na kojima su prikazane ug.-tur. zone s površinama određenima u članku 112. Odredbi za provedbu**“. Analizom članka 112. u kojem su navedene površine zona ugostiteljsko-turističke namjene, utvrđeno je da tekstualni dio nije u potpunosti usklađen s grafičkim dijelom Plana. Odnosno, ugostiteljsko-turističke zone **Kablin, Šipnata i Bartolaščina-Zamatin** ucertane su u manjoj površini od planirane člankom 112., a zone na **Rtu Zverina** u površini većoj od planirane. Napominjem da je članak 112. Odredbi za provedbu Prostornog plana uređenja Općine Pašman usklađen je sa člankom 15. važećeg Prostornog plana Zadarske županije tako da su površine usklađene s prostornim planom višeg reda, a potrebno je bilo korigirati grafičke prikaze.

Prije nego objasnim pojedinačne lokacije znači moram napomenuti i da su u travnju ove godine donesene **VI. Izmjene i dopune Prostornog plana Zadarske županije** te je njima omogućeno da se sve ug.-tur. zone unutar Općine planiraju za smještaj hotela (T1), turističkih naselja (T2) i/ili kampova (T3), te su sve zone planirane sa sve tri mogućnosti izuzev kampova u naseljima Nevidane i Mrljane. I brisana je sukladno županijskom planu ug.-tur. zona Barotul u naselju Barotul (vidljivo u tablici prekríženo crvenom bojom i na kartografskom prikazu 4.6a. Građevinsko područje naselja Barotul)..

Sva usklađenja s člankom 112. označena su ljubičastom bojom i šrafurom mreže. S lijeve strane prikazan je korigirani obuhvat ugostiteljsko-turističke zone "Kablin" (T1,T2,T3) s 9,56 ha na 10,0 ha. Također, obuhvat je korigiran na način da obuhvaća samo tri katastarske čestice sve u vlasništvu RH zbog jednostavnije buduće provedbe zahvata u prostoru. S desne strane su korigirani obuhvati dviju zona ug.-tur. namjene na Rtu Zverina. Lijeva je korigirana na 2,0 ha, a desna na 3,0 ha sukladno članku 112.

Tu je s lijeve strane korigirani obuhvat ugostiteljsko-turističke zone Šipnata, ispred koje je korigirana i oznaka uređene plaže (prije je bila prirodna). Te s desne strane korigirani obuhvat ugostiteljsko-turističke zone Bartolaščina-Zamatin čiji je obuhvat korigiran prema sjeveru.

Sljedeći cilj iz Odluke o izradi je „**supstitucija dijelova građevinskog područja**“. U naselju Pašman izvršena je supstitucija dijela građevinskog područja naselja na način da su iz građevinskog područja naselja izostavljeni dijelovi koji se odnose na postojeću državnu cestu DC110 Ugljan – Tkon koja prolazi kroz Mali Pašman (vidljivo s lijeve strane) te su supstituirani u naselju Pašman u površini od 7747 m<sup>2</sup>, kako bi se proširila postojeća zona ugostiteljsko-turističke namjene kamp (T3) unutar koje se nalazi izgrađeni kamp (vidljivo s desne strane).

Još je jedna supstitucija izvršena za potrebe „**stvaranja planskih uvjeta za komunalno-servisnu namjenu (K3) odnosno gradnju reciklažnog dvorišta**“. S obzirom da su sve zone gospodarske namjene unutar Općine Pašman neizgrađene, jedina opcija za otvaranje zone bila je supstitucija. Zato je uzeta površina s planirane gospodarske proizvodne zone (pretežito zanatske) (I2) u naselju Barotul te prebačena u naselje Pašman na dio k.č. 2945 k.o. Pašman za potrebe otvaranja novog izdvojenog građevinskog područja komunalno-servisne namjene, a koje će, između ostalog, biti u funkciji reciklažnog dvorišta. Površina nove komunalno-servisne zone iznosi 2,02 ha, jednako koliko je i ukinuto s planirane zone u Barotulu. Dodan je i novi članak 109k1. u kojem su dani uvjeti i načini gradnje, kao što su maksimalna izgrađenost od 30%, visina izgradnje podrum ili suteran plus prizemlje, visine do 5,0 m, udaljenosti od regulacijske linije i susjednih meda, pristupnih prometnica i slično. Za predmetnu zonu je, sukladno Prostornom planu Zadarske županije, obavezno prethodno donijeti urbanistički plan uređenja te je u ovom Planu ta obaveza označena brojem 50.

Nastavno na to zbog svih unesenih promjena kao što su prethodno navedena usklađenja s člankom 112., otvaranje zone za komunalno-servisnu namjenu, sportsko-rekreacijske namjene za golf igralište (o kojoj će malo kasnije), ali i dijelova građevinskog područja naselja koji su se izgradili ili uredili (dobili su potrebnu osnovnu infrastrukturu sukladno Zakonu o prostornom uređenju) bilo je potrebno **revidirati granice planiranih urbanistički planova uređenja. Sve izmjene prikazane su na kartografskom prikazu 3A. Uvjeti korištenja, uređenja i zaštite prostora u mjerilu 1:25000**. Na kartu su dodani i UPU-ovi koji su doneseni dosad i označeni crvenom bojom.

S obzirom da postojeće uzgajalište bijele ribe u uvali Kablin nije kompatibilno s planiranom ugostiteljsko-turističkom namjenom – turističko naselja (T2) „Kablin“ jedan od ciljeva je „**ukidanje postojećeg uzgajališta**“. Izmjena je vidljiva na kartografskom prikazu 1. Korištenje i namjena površina pod brojem 10..

**Usklađivanje Plana sa Zakonom o prostornom uređenju** odnosi se na ispravljanje pojma „luka nautičkog turizma“ u „privezište“ sukladno članku 49. stavak 1. Zatim ispravljanje odredbe koja se odnosi na broj vezova u privezištima, u kojoj je krivo bilo napisano „smještajni kapacitet“, a broj vezova u privezištu se prema članku 49. stavak 1. Zakona računa od ukupnog broja smještajnih jedinica. I na kraju na dopunu članka 133. sa svim mogućnostima gradnje izvan građevinskog područja u prostoru ograničenja sukladno Zakonu.

Za potrebe osiguranja kvalitetnijeg odvijanja prometa unutar Općine dodan je novi članak 168c. kojim se uvodi obaveza **planiranja rezervacija proširenja postojećih prometnica** kod gradnje novih građevina na način da se na rezerviranom prostoru neće moći graditi ograde i saditi visoka vegetacija, nego samo osigurati pristup do građevine i uređivati travnjak do proširenja ulice do punog profila. Također, S obzirom da unutar Općine postoji niz ulica koje su za današnje pojmove substandardne odnosno imaju širinu koja nije zadovoljavajuća za dvosmjerno prometovanje motornim vozilima, u članku 168. dodan je stavak 5. koji glasi: „(5) Ukoliko postojeća prometnica unutar građevinskog područja naselja ima širinu manju od 4,5 m ista se u režimu korištenja treba prometnim znakom označiti kao jednosmjerna prometnica sukladno pozitivnim hrvatskim propisima.“

Jedan od općenitih ciljeva u Odluci o izradi je i „**revizija potrebnih izmjena u odredbama za provedbu**“ i on se odnosi na niz izmjena. Prva od njih je usklađenje s Prostornim planom Zadarske županije koji zadnjim izmjenama i dopunama na području Južnog Pašmana planira sportsko-

rekreacijsku namjenu- golf igralište (R1). Stoga je dodan članak 123a. u kojem su dane smjernice za izradu urbanističkog plana uređenja ovog 120 ha velikog područja koji se obavezno mora izraditi. S desne strane je isječak iz kartografskog prikaza 4.7. Građevinsko područje naselja Kraj na kojem je vidljiv obuhvat nove sportsko-rekreacijske zone.

Nadalje, vezano za ostale zone sportsko-rekreacijske namjene u članku 124. stavak 2. smanjuje se obveza uređenja parkovnih nasada i prirodnog zelenila unutar sportsko-rekreacijske namjene (R2) sa 60 na 40%.

U članku 125. u obuhvatu zone sportsko-rekreacijske namjene oznake (R2) omogućena je izgrađenost od 30%.

U Plan su uneseni i povoljniji uvjeti za gradnju određenih građevina društvenih namjena. Pa je tako u članak 161. dodan novi stavak 3. u kojem je dozvoljeno odstupanje od općih uvjeta za gradnju društvenih građevina kako bi se mogla rekonstruirati postojeća građevina dječjeg vrtića u naselju Dobropoljana, najviše u smislu udaljenosti od regulacijske linije i drugih međa s obzirom da se radi o postojećoj građevini.

Dodan je i novi članak 161a. u kojem su određeni posebni uvjeti za rekonstrukciju ili zamjensku gradnju društvenih domova u vlasništvu ili suvlasništvu Općine Pašman, te je omogućen koef. Izgrađenost od 1,0, koef. Iskoristivosti 2,0 te povećanje visine za jednu etažu (kat ili potkrovlje).

u članak 50. dodana je mogućnost gradnje uvučenog kata (Uk) umjesto potkrovlja (Pk): „(4) Uvučeni kat (Uk) je najviši kat oblikovan ravnim krovom čiji zatvoreni ili natkriveni dio iznosi najviše 75% bruto tlocrtne površine (BTP).“

U članku 109m. stavak 1. izbrisan je netočan podatak da se potencijalna zona za proizvodnju električne energije iz obnovljivih izvora nalazi u naselju Nevidane i ispravljen sljedećim navodom: „dijelom u naseljima Mrljane i Pašman“.

Kako bi se omogućila gradnja većih poslovnih građevina, u prvom redu supermarketa za opskrbu namirnicama lokalnog stanovništva u članku 145. stavak 1. alineja 4. najveća ukupna (bruto) građevna površina nadzemnih etaža svih građevina na građevnoj čestici povećana je sa 600 na 2500 m<sup>2</sup>.

U članku 149a. stavak 2. povećana je površina za planiranje kampova koji nisu prikazani na kartografskim prikazima kako slijedi: „(2) Iznimno od prethodnog stavka, manji (auto) kampovi i kamp-odmorišta na građevnim česticama od 1.000 m<sup>2</sup> do 10.000 m<sup>2</sup> površine mogu se planirati i kada nisu prikazana u kartografskim prikazima iz prethodnog stavka.“

U članku 175. stavak 1. u tablici je za ugostiteljske građevine (restorane i sl.) u staroj jezgri naselja omogućeni povoljniji uvjeti pa se sada na 8 sjedala mora osigurati 1 PM (prije je stajalo na 2 sjedala).

Članak 239a. dopunjen je s objašnjenjem sljedećih pojmova: podzemna etaža, građevinska bruto površina (GBP) i bruto razvijena površina (BTP), a ispravljena su objašnjenja pojmova koeficijent izgrađenosti i koeficijent iskoristivosti.

**Druge manje korekcije plana** odnose se prvenstveno na promjene unesene prema podacima iz zahtjeva javnopravnih tijela, a sve sukladno Zakonu o prostornom uređenju. Najvažnija izmjena je na kartografskom prikazu 2.B. Vodnogospodarski sustav. Prije je vodovodni i kanalizacijski sustav postojeći i planirani bio prikazan istom vrstom linije i boje pa se moglo krivo tumačiti da kanalizacija postoji unutar cijele Općine. To je ovim prijedlogom ispravljeno i sad je jasno naznačeno koji su dijelovi postojeći, a koji planirani. Također na zahtjev Komunalca traženo je da se posebno unesu odredbe koje se odnose na bazene pa će se u budućnosti morati detaljno planirati njihovo punjenje i pražnjenje te isto najaviti isporučitelju vodnih usluga zbog opterećenja vodoopskrbnog sustava. Od manjih korekcija tu su i pravopisne i gramatičke ispravke koje ni na koji način ne utječu na plansko rješenje pa se neće posebno ni navoditi.



Nakon predstavljanja V. ciljanih izmjena i dopuna prijedloga Plana pročelnik Josip Burčul zahvaljuje se gđa. Ani Topić na iscrpnom izlaganju, otvara javnu raspravu, na postavljena pitanja i primjedbe odgovarat će izrađivač plana gđa. Ana Topić i gđa. Tamara Mihanjić Pleše.

**1. Jasminka Kučina** postavlja pitanje vezano uz izgradnju u starim jezgrama. Zašto se zabranjuje širenje postojeće izgrađene građevine prilikom rekonstrukcija starih građevina, već se samo mora držati postojećih gabarita.

**ODGOVOR:** Ana Topić odgovara kako se za takve građevine potrebno prvo obratiti konzervatorima. Napominje kako su ovo bile ciljane izmjene prostornog plana.

Općinski načelnik se slaže s primjedbom građanke, te nadodaje kako će se na tome sljedeći put poraditi.

Josip Burčul pročelnik Upravnog odjela za opće poslove, komunalni sustav i financije Općine Pašman kao nositelj izrade konstatira da nema više pitanja kao ni primjedbi, zahvaljuje na pažnji i zatvara ovo javno izlaganje.

Dovršeno u 12:42 sata.










Zapisničar:

Ivana Kraljić

# DOKAZ O SUDJELOVANJU U JAVNOM IZLAGANJU

## V. Ciljane izmjene i dopune Prostornog plana uređenja Općine Pašman

Nazočnici na javnom izlaganju održanom u Pašmanu dana 25. srpnja 2023. godine s početkom u 12.00 sati

Redni broj	Ime i prezime	Uvrtka/Ustanova	Telefon	E-mail	Potpis
1.	ANA TOPIĆ	VIH			
2.	TANJARA MIHINIĆ TIJEŠE	VIH			
3.	LEŠINA ROŠIĆ	Opć. Pašman			
4.	ĐOSIP ĐURAC	Općina Pašman			
5.	IVAN KRANJIC	Općina Pašman			
6.	FANČO MATIĆ	-/-			
7.	ANJE GURMEZ	-/-			
8.	ŠASHINKA KUČINA	STROVKA d.o.o.			
9.	MARIJA BEUČIĆ	Općina Pašman			
10.					
11.					
12.					
13.					
14.					
15.					