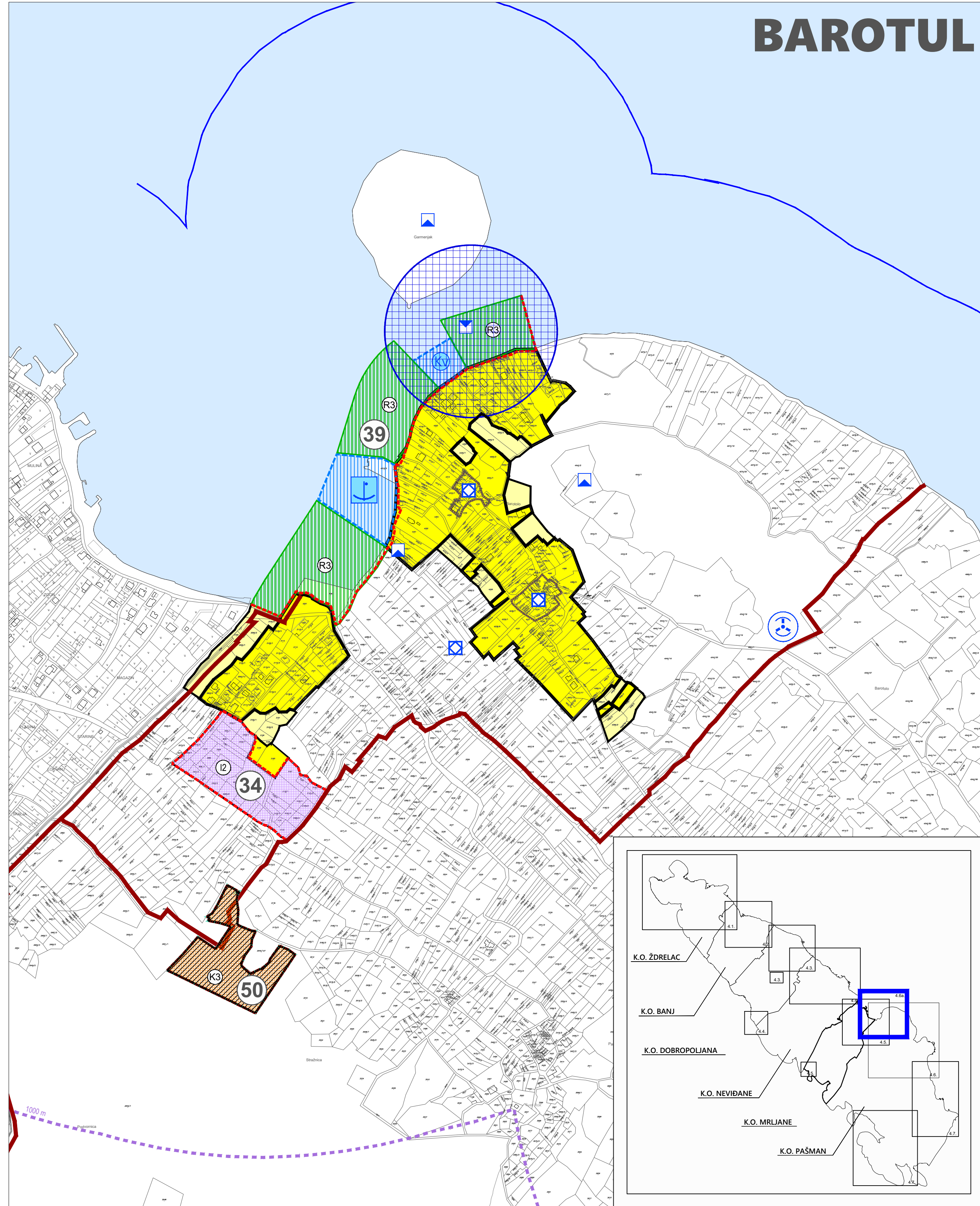


BAROTUL



TUMAČ ZNAKOVLJA:

0. GRANICE:

- granica naselja
- granica ZOP-a 1000 m
- granica ZOP-a 300 m
- granica ZOP-a 100 m
- granica ZOP-a 25 m

Ostale granice

- granica i broj UPU-a
- stara jezgra naselja

1. POVRŠINE ZA RAZVOJ I UREĐENJE

1.1. RAZVOJ I UREĐENJE POVRŠINA NASELJA:

- granica građevinskog područja naselja
- građevinsko područje naselja
- neizgrađeni neuređeni dio građevinskog područja naselja
- uređena
- morske plaže

1.2. RAZVOJ I UREĐENJE POVRŠINA IZVAN NASELJA

- granica izdvojenog građevinskog područja izvan naselja
- izgrađeno/neizgrađ.
- turističko ugostiteljska namjena: kamp-T3
- poslovna namjena: komunalno-servisna - K3
- proizvodna namjena: pretežito zanatska - I2
- groblje
- neizgrađeni neuređeni dio građevinskog područja
- uređena/prirodna
- morske plaže
- morska površina

2. UVJETI KORIŠTENJA I ZAŠTITE PROSTORA

2.1. PODRUČJA POSEBNIH UVJETA KORIŠTENJA

Arheološka baština

- arheološko područje
- arheološki pojedinačni lokalitet - kopneni
- arheološki pojedinačni lokalitet - podzemni

Povijesni sklop i građevina

- sakralna građevina

Etnološka građevina

- graditeljski sklop

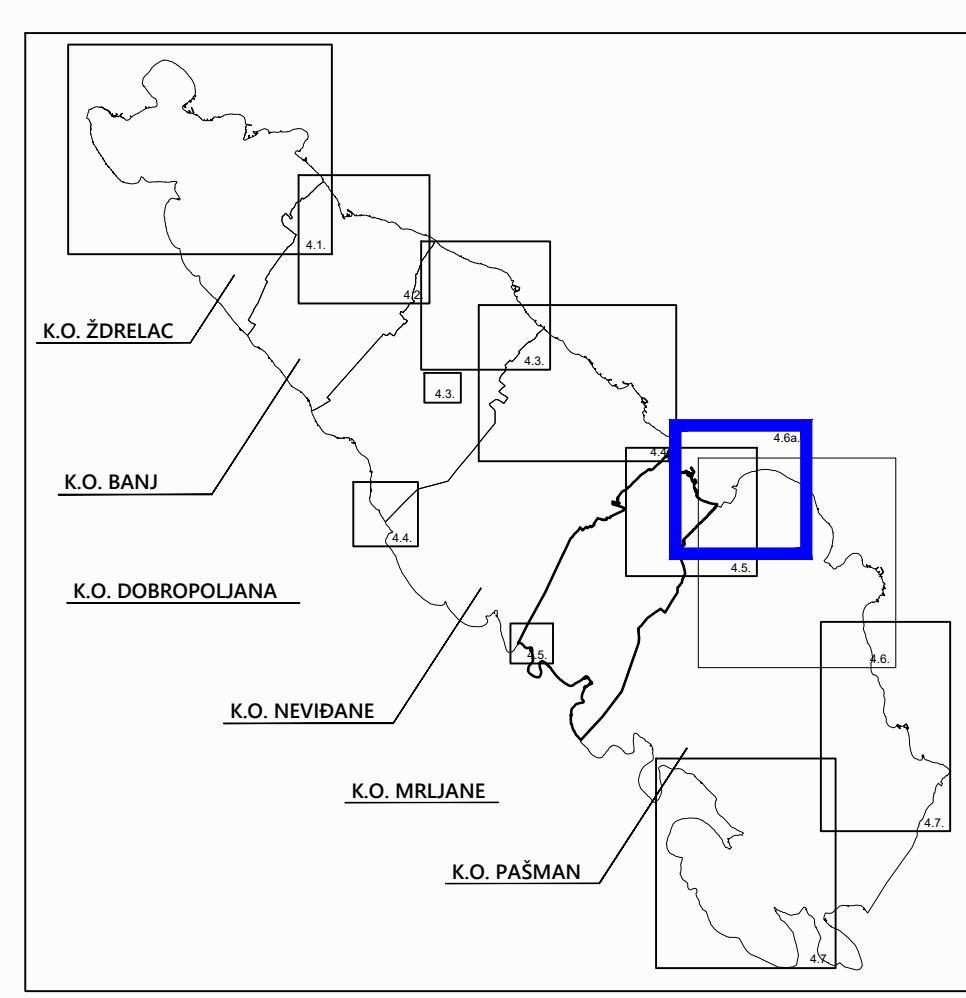
3. PROMET

3.1. MORSKI PROMET

- morska luka otvorena za javni promet lokalnog značaja
- komunalni vez (izdvojeni dio luke otvorene za javni promet)

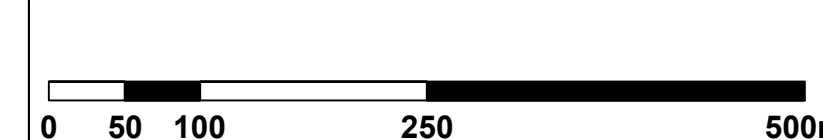
3.2. ZRAČNI PROMET

- heliodrom - planirani



4.6A. GRAĐEVINSKA PODRUČJA NASELJA - BAROTUL

V. CILJANE IZMJENE I DOPUNE PROSTORNOG PLANA UREĐENJA OPĆINE PAŠMAN



Županija: ZADARSKA ŽUPANIJA
Općina/Grad: OPĆINA PAŠMAN

Naziv prostornog plana: V. CILJANE IZMJENE I DOPUNE PROSTORNOG PLANA UREĐENJA OPĆINE PAŠMAN

Naziv kartografskog prikaza: **GRAĐEVINSKA PODRUČJA NASELJA - BAROTUL**

Broj kartografskog prikaza: **4.6a.** Mjerilo kartografskog prikaza: 1:5000

Odluka predstavničkog tijela o izradi prostornog plana: "Službeni glasnik Općine Pašman" br. 12/22. Odluka predstavničkog tijela o donošenju Prostornog plana uređenja: "Službeni glasnik Općine Pašman" br. 15/23.

Javna rasprava (datum objave): Zadarski list 12.07.2023. i 13.07.2023., <https://mpgi.gov.hr/> i www.opcinapasman.hr od 12.07.2023. Javni uvid održan: od 13.07. do 11.08.2023.

Pečat tijela odgovornog za provođenje javne rasprave: Odgovorna osoba za provođenje javne rasprave:

Josip Burčul, mag.iur.

Suglasnost prema članku 108. Zakona o prostornom uređenju (Narodne novine" br. 153/13, 65/17, 114/18, 39/19, 98/19, 67/23), KLASA: 350-02/23-14/18, URBROJ: 531-08-1-23-6, datum: 21. studeni, 2023.

Mišljenje prema članku 107. Zakona o prostornom uređenju (Narodne novine" br. 153/13, 65/17, 114/18, 39/19, 98/19, 67/23), KLASA: 350-02/23-01/01, URBROJ: 2198-1-89-23-5, datum: 02. listopada, 2023.

Pravna osoba/tijelo koje je izradilo Elaborat: URBANISTIČKI INSTITUT HRVATSKE d.o.o., Frane Petrića 4, 10000 Zagreb

Pečat pravne osobe/tijela koje je izradilo Elaborat: Odgovorna osoba: mr.sc. Ninoslav Dusper, dipl.ing.arch.

Odgovorna voditeljica: Tamara Mihinjač Pleše, dipl.ing.arch., ovl.ing.arch.

Stručni tim u izradi plana: Katarina Vukojević, bacc.ing.aedif. Karlo Ivančić, mag.ing.arch. Ana Topić, mag.ing.arch. i urb. Daniela Nagradić, mag.ing.prosp.arch.

Pečat predstavničkog tijela: Predsjednik predstavničkog tijela: Šime Jureško

Istovjetnost ovog prostornog plana sa izvornikom ovjerava: (ime, prezime i potpis) Pečat nadležnog tijela: